

575000



# MOLĖTŲ RAJONO GYVENAMŲJŲ VIETŲIŲ TERITORIJŲ RIBŲ IR PAVADINIMŲ TVARKYMO SPECIALUSIS PLANAS

## KONCEPCIJA. ALANTOS SENIŪNIJA. M1:50 000



6145000

6140000

6135000

6130000

6125000

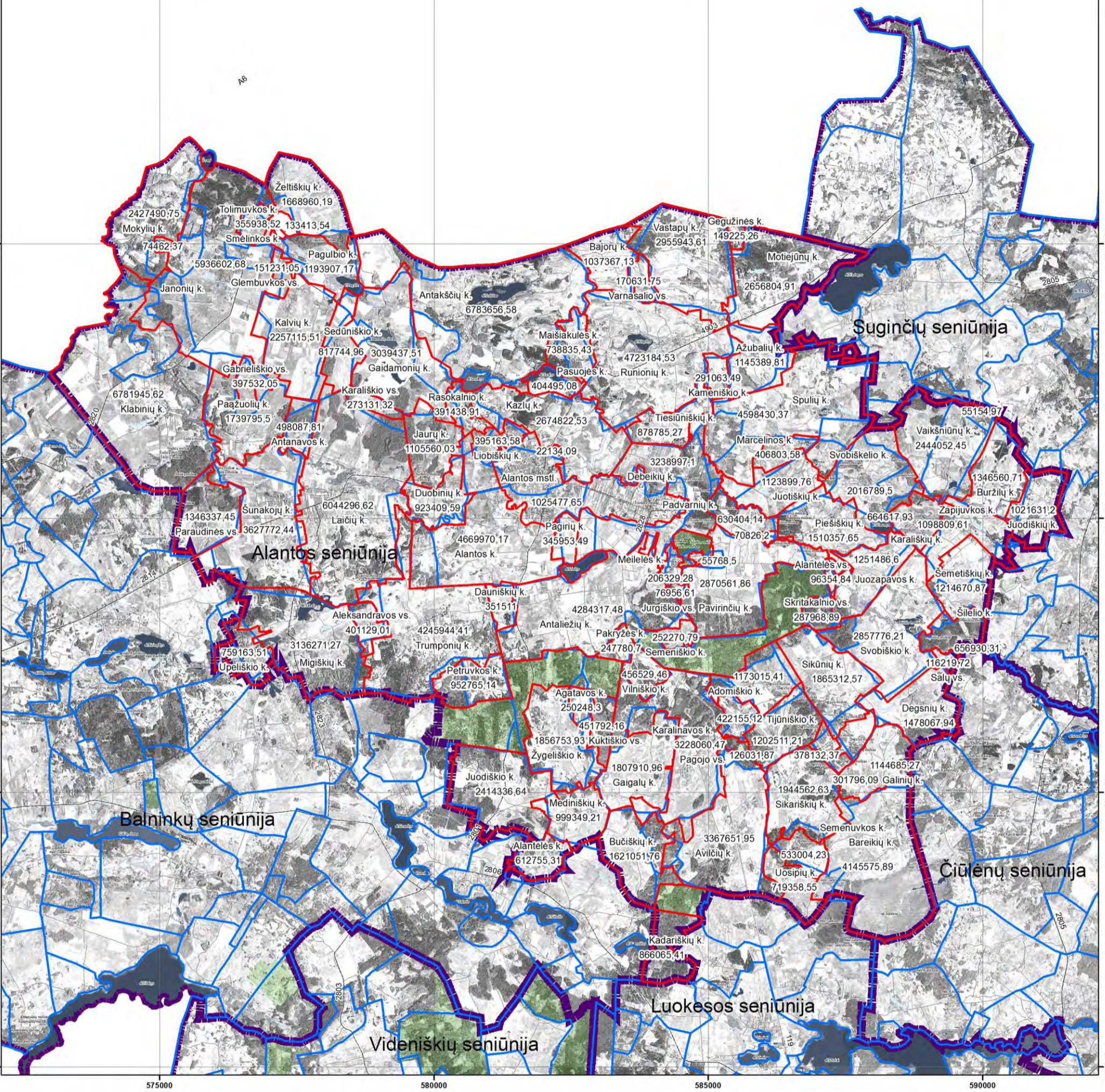
6145000

6140000

6135000

6130000

6125000



### SUTARTINIAI ŽENKLAI

#### Ribos

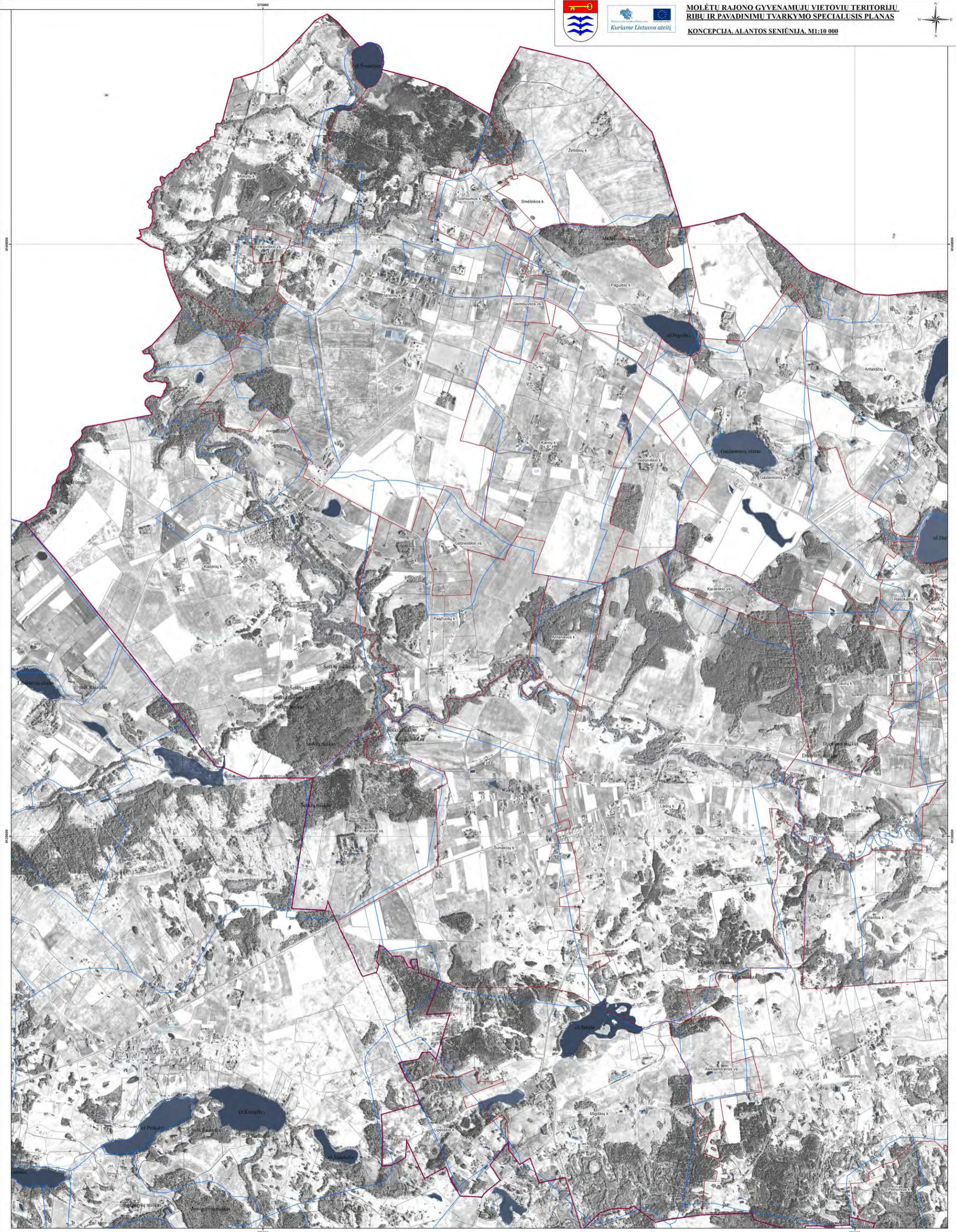
- Molėtų rajono savivaldybės riba
- Seniūnijos riba
- Esama gyvenamosios vietovės teritorijos riba
- Planuojama gyvenamosios vietovės teritorijos riba

#### Kiti sutartiniai ženklai

- Upė, upelis, kanalas
- Krašto kelias
- Rajoninis kelias
- Vietinis kelias, gatvė
- Vandens telkinys
- Pelkė
- Valstybinis miškas

Lietuvos koordinatų sistema LKS94, 1994 m.  
 GDB10LT© Nacionalinė žemės tarnyba prie ŽŪM, 2012 m.  
 ORT10LT© Nacionalinė žemės tarnyba prie ŽŪM, 2009 m.  
 VI "Registrų centras", 2013 m.

Atestato/ Pažymėjimo Nr.				<b>MOLĖTŲ RAJONO GYVENAMŲJŲ VIETŲIŲ TERITORIJŲ RIBŲ IR PAVADINIMŲ TVARKYMO SPECIALUSIS PLANAS.</b>
1650	RESPUBLIKOS G. 38, PANEVĖŽYS, TEL./FAKS: 45 58 1875			
A100	PV	E. Klimavičienė	2013 09	Laida  0
A100	Architektė	E. Klimavičienė	2013 09	
	Atsakingoji vykdytoja	R. Pratusytė	2013 09	
2M-M-153	Matininkas - ekspertas	V. Dulke	2013 09	
	GIS specialistė	G. Dubroviniene	2013 09	
Etapas SP	Planavimo organizatorius: Molėtų rajono savivaldybės administracijos direktorius, į.k.188712799			P/0971-SP-II-01 Lapas 1 / Lapų 6




**SUTARTINIAI ŽENKLAI**

- |   |                                 |
|---|---------------------------------|
| <b>Ribos</b>                                      | <b>Kiti sutartiniai ženklai</b> |
| Molėtų rajono savivaldybės riba                   | Upė, upelis, kanalas            |
| Seniūnijos riba                                   | Krašto kelias                   |
| Sklypo riba                                       | Rajoninis kelias                |
| Esama gyvenamosios vietovės teritorijos riba      | Vietinis kelias, gatvė          |
| Planuojama gyvenamosios vietovės teritorijos riba | Vandens telkinys                |
|   | Pelkė                           |
|   | Valstybinis miškas              |

Lietuvos koordinatų sistema LKS94, 1994 m.  
GDBIOLTC Nacionalinė žemės tarnyba prie ŽŪM, 2012 m.  
ORTIOLTC Nacionalinė žemės tarnyba prie ŽŪM, 2009 m.  
VI "Registrų centras", 2013 m.

Atvirojo Palyginimo Nr. 1650	<b>PANPROJEKTAS</b>				MOLĖTŲ RAJONO GYVENAMŪJŲ VIETŲŪVIŲ TERITORIJŲ RIBŲ IR PAVADINIMŲ TVARKYMO SPECIALUSIS PLANAS.
	REPUBLIKOS G. 31, PANEVŽYŲ, TEL. FAKS. 41 98 1875				
	A100	PV	E. Klimavičienė	2013 09	
A100	Architektė	E. Klimavičienė	2013 09		
	Atsakingsoji vykdytoja	R. Pratušytė	2013 09		
2M-M-153	Matematinis-ekspertas	V. Dulskė	2013 09		
	GIS specialistė	G. Dubrovienė	2013 09		
Etapas 8/9	Molėtų rajono savivaldybės administracijos direktorius, j.k.188712799				Lapa 2 / Lapų 6



**SUTARTINIAI ŽENKLAI**

- Ribos**
- Molėtų rajono savivaldybės riba
  - Seniūnijos riba
  - Skilpo riba
  - Esama gyvenamosios vietovės teritorijos riba
  - Planuojama gyvenamosios vietovės teritorijos riba

- Kiti sutartiniai ženklai**
- Upė, upelis, kanalas
  - Krašto kelias
  - Rajoninis kelias
  - Vietinis kelias, gatvė
  - Vandens telkinys
  - Peikė
  - Valstybinis miškas

Lietuvos koordinatų sistema LKS94, 1994 m.  
 GDBIOLTC Nacionalinė žemės tarnyba prie ŽŪM, 2012 m.  
 ORTIO LTC Nacionalinė žemės tarnyba prie ŽŪM, 2009 m.  
 VI "Registrų centras", 2013 m.

PANPROJEKTAS				MOLĖTŲ RAJONO GYVENAMŲJI VIETŲVIŲ TERITORIJŲ RIBŲ IR PAVADINIMŲ TVARKYMO SPECIALUSIS PLANAS.	Laida
Atstovaujama Nr.	Užduoties pavadinimas	Atlikimo data	Atlikimo rezultatas		
1650	REPUBLIKOS G. 31, PANEVŽYS, TEL. 8-643-511575			KONCEPCIJA ALANTOS SENIŪNIJA M1:10 000	0
A100	PV	E. Klimavičienė	2013.09		
A100	Architektė	E. Klimavičienė	2013.09		
	Atsakymojo vykdytoja	R. Pratusytė	2013.09		
2M-M-153	GIS specialistė	V. Dulskė	2013.09		
	GIS specialistė	G. Dubroviniė	2013.09		
Etapas Nr.	Molėtų rajono savivaldybės administracijos direktorius, J.K.188712799			P/0971-SP-II-01	Lapa / Lapų 3 / 6

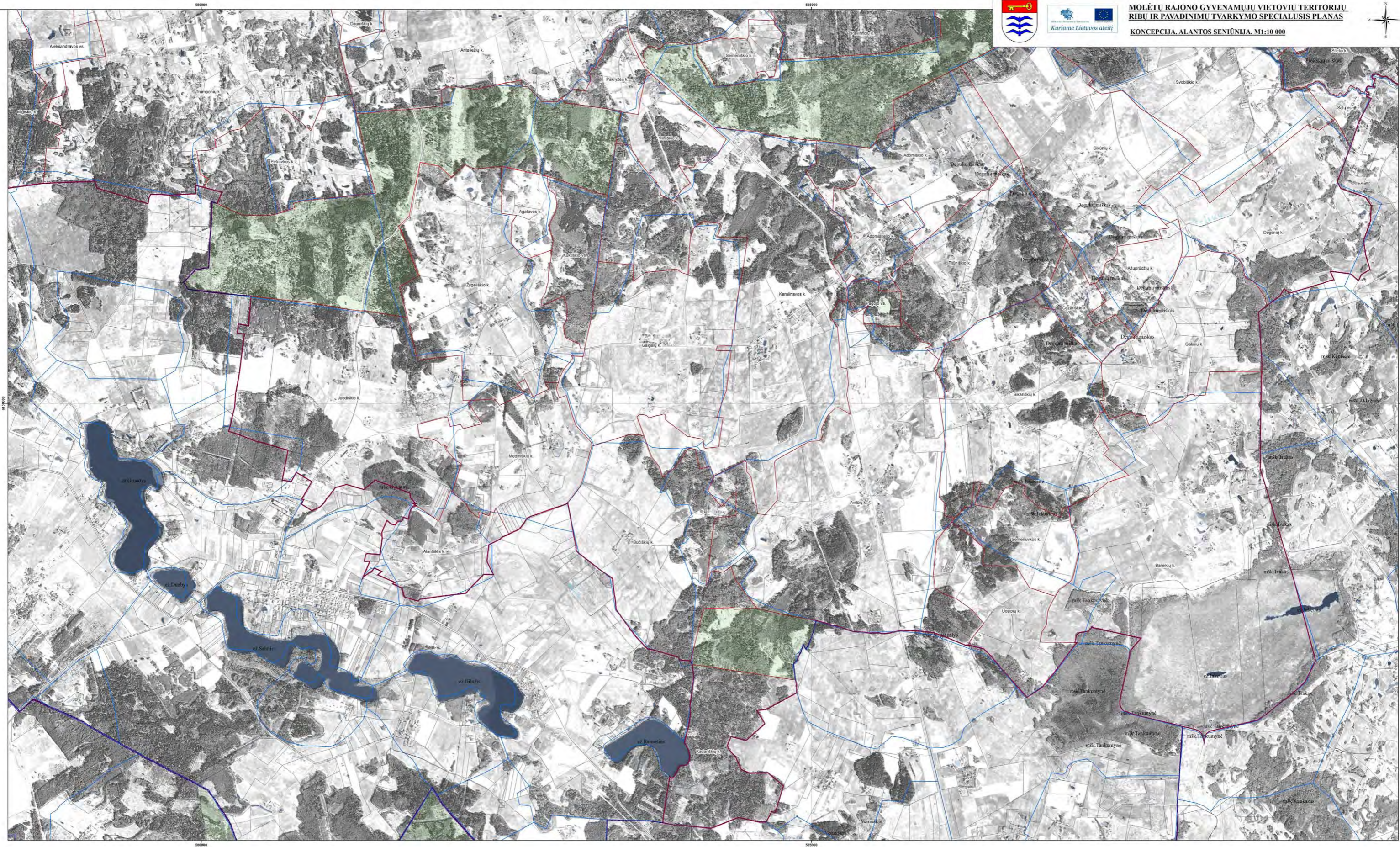


**SUTARTINIAI ŽENKLAI**

- |   |                                 |
|---|---------------------------------|
| <b>Ribos</b>                                      | <b>Kiti sutartiniai ženklai</b> |
| Molėtų rajono savivaldybės riba                   | Upė, upelis, kanalas            |
| Seniūnijos riba                                   | Krašto kelias                   |
| Sklypo riba                                       | Rajoninis kelias                |
| Esama gyvenamosios vietovės teritorijos riba      | Vietinis kelias, gatvė          |
| Planuojama gyvenamosios vietovės teritorijos riba | Vandens telkinys                |
|   | Pelkė                           |
|   | Valstybinis miškas              |

Lietuvos koordinacinių sistema LKS94, 1994 m.  
 GDBM ETO Nacionalinė žemės tarnyba prie ŽŪM, 2012 m.  
 ORTHOTC Nacionalinė žemės tarnyba prie ŽŪM, 2009 m.  
 VI "Registrų centras", 2013 m.

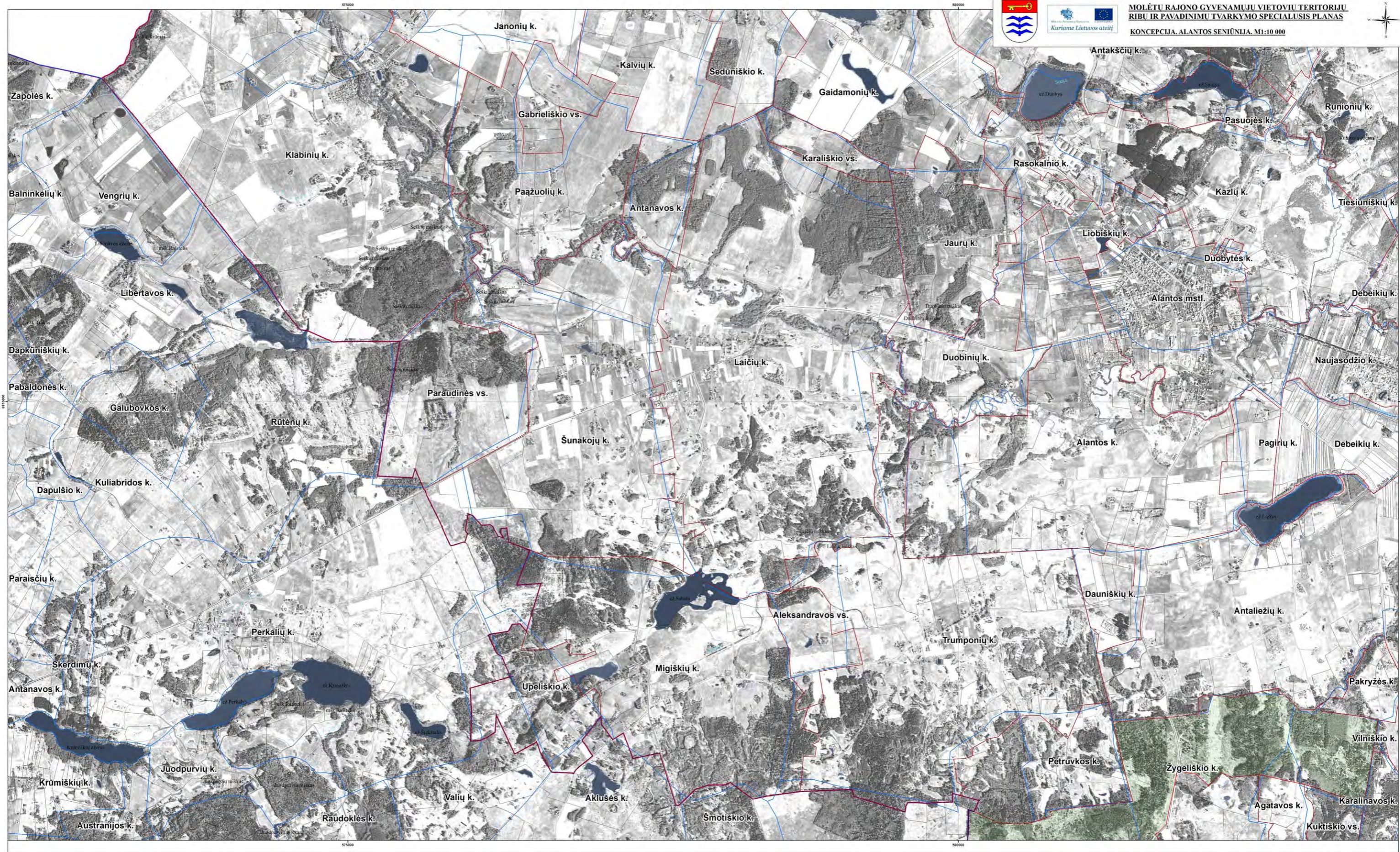
Atvirojo Palydavimo Nr. 1650	<b>PANPROJEKTAS</b>			<b>MOLĖTŲ RAJONO GYVENAMŲJIŲ VIETŲŲ TERITORIJŲ RIBŲ IR PAVADINIMŲ TVARKYMO SPECIALUSIS PLANAS.</b>  KONCEPCIJA. ALANTOS SENIŪNIJA. M1:10 000	Laida
A100	PV	E. Klimavičienė	2013 09		0
A100	Architektė	E. Klimavičienė	2013 09		
	Atsakingsioji vykdytoja	R. Pratinytė	2013 09		
2M-M-153		Matininkas - ekspertas	V. Dulskis	2013 09	
	GIS specialistė	G. Dubroviniėnė	2013 09		
Elapas SP	Molėtų rajono savivaldybės administracijos direktorius, į.k. 188712799			P/0971-SP-II-01	Lapa Lapų 4 6



- SUTARTINIAI ŽENKLAI**
- Molėtų rajono savivaldybės riba
  - Seniūnijos riba
  - Sklypo riba
  - Esama gyvenamosios vietovės teritorijos riba
  - Planuojama gyvenamosios vietovės teritorijos riba
- Kiti sutartiniai ženklai**
- Upė, upelis, kanalas
  - Krašto kelias
  - Rajoninis kelias
  - Vietinis kelias, gatvė
  - Vandens telkinys
  - Pelkė
  - Valstybinis miškas

Lietuvos koordinatų sistema LKS94, 1994 m.  
 GDB101TC Nacionalinė žemės tarnyba prie ŽŪM, 2012 m.  
 OR1101TC Nacionalinė žemės tarnyba prie ŽŪM, 2009 m.  
 VI "Registrų centras", 2013 m.

Atestato Pateiktumo Nr.	<b>PANPROJEKTAS</b>			MOLĖTŲ RAJONO GYVENAMŪJŲ VIETŲŲ TERITORIJŲ RIBŲ IR PAVADINIMŲ TVARKYMO SPECIALUSIS PLANAS.	Laida
1650	REPUBLIKOS G. 3A, PANEVŽYS, TEL. FAKS: 05 58 1875				
A100	PV	E. Klimavičienė	2013 09	KONCEPCIJA ALANTOS SENIŪNIJA M1:10 000	0
A100	Architektė	E. Klimavičienė	2013 09		
2M-M-153	Atsakingoji vykdytoja	R. Pratauskaitė	2013 09		
	Maitininkas + ekspertas	V. Dulckė	2013 09		
Etapas SP	GIS specialistė	G. Dubrovinėnė	2013 09		
Pavadinimas: Molėtų rajono savivaldybės administracijos direktoriaus, l.ė.188712799				P/0971-SP-II-01	Lapa 5
					Lapa 6



**SUTARTINIAI ŽENKLAI**

Ribos	Kiti sutartiniai ženklai
Molėtų rajono savivaldybės riba	Upė, upelis, kanalas
Seniūnijos riba	Krašto kelias
Vietinis kelias, gatvė	Rajoninis kelias
Sklypo riba	Vietinis kelias, gatvė
Esama gyvenamosios vietovės teritorijos riba	Vandens telkinys
Planuojama gyvenamosios vietovės teritorijos riba	Pelkė
	Valstybinis miškas

Alantų seniūnija	Alantų seniūnija	Alantų seniūnija	Alantų seniūnija
Alantų seniūnija	Alantų seniūnija	Alantų seniūnija	Alantų seniūnija

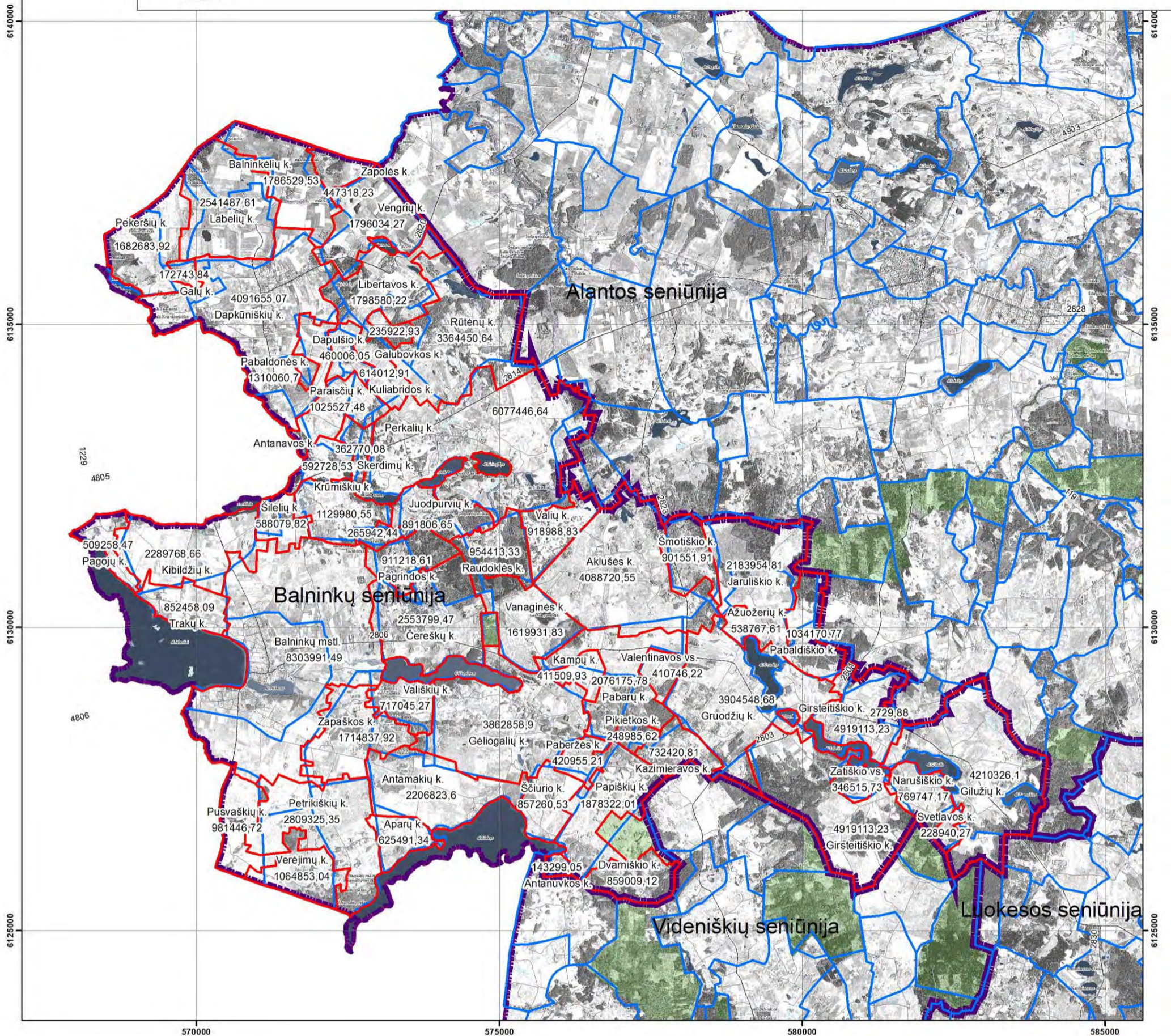

Lietuvos koordinatų sistema LKS94, 1994 m.  
 GD1010TC Nacionalinė žemės tarnyba prie ŽŪM, 2012 m.  
 OR1101TC Nacionalinė žemės tarnyba prie ŽŪM, 2009 m.  
 VI "Registrų centras", 2013 m.

Alantų seniūnija	<b>PANPROJEKTAS</b>		<b>MOLĖTŲ RAJONO GYVENAMŲJI VIETŲVIŲ TERITORIJŲ RIBŲ IR PAVADINIMŲ TVARKYMO SPECIALUSIS PLANAS.</b>
1650	RESPUBLIKOS G. 38, PANEVŽYS, TEL. FAKS: 41 58 1475		
A100	PV	E. Klimavičienė	2013.09
A100	Architektė	E. Klimavičienė	2013.09
2M-N-153	Atsakingoji vykdytoja	R. Pratusytė	2013.09
	Matavimas - ekspertas	V. Dulskė	2013.09
	GIS specialistė	G. Dubroviniė	2013.09
Elapas SP	Molėtų rajono savivaldybės administracijos direktorius, į.k.188712799		P/0971-SP-II-01
	Lapai	Lapai	
	6	6	



# MOLĖTŲ RAJONO GYVENAMŲJŲ VIETŲVIŲ TERITORIJŲ RIBŲ IR PAVADINIMŲ TVARKYMO SPECIALUSIS PLANAS

## KONCEPCIJA. BALNINKŲ SENIŪNIJA. M1:50 000



### SUTARTINIAI ŽENKLAI

#### Ribos

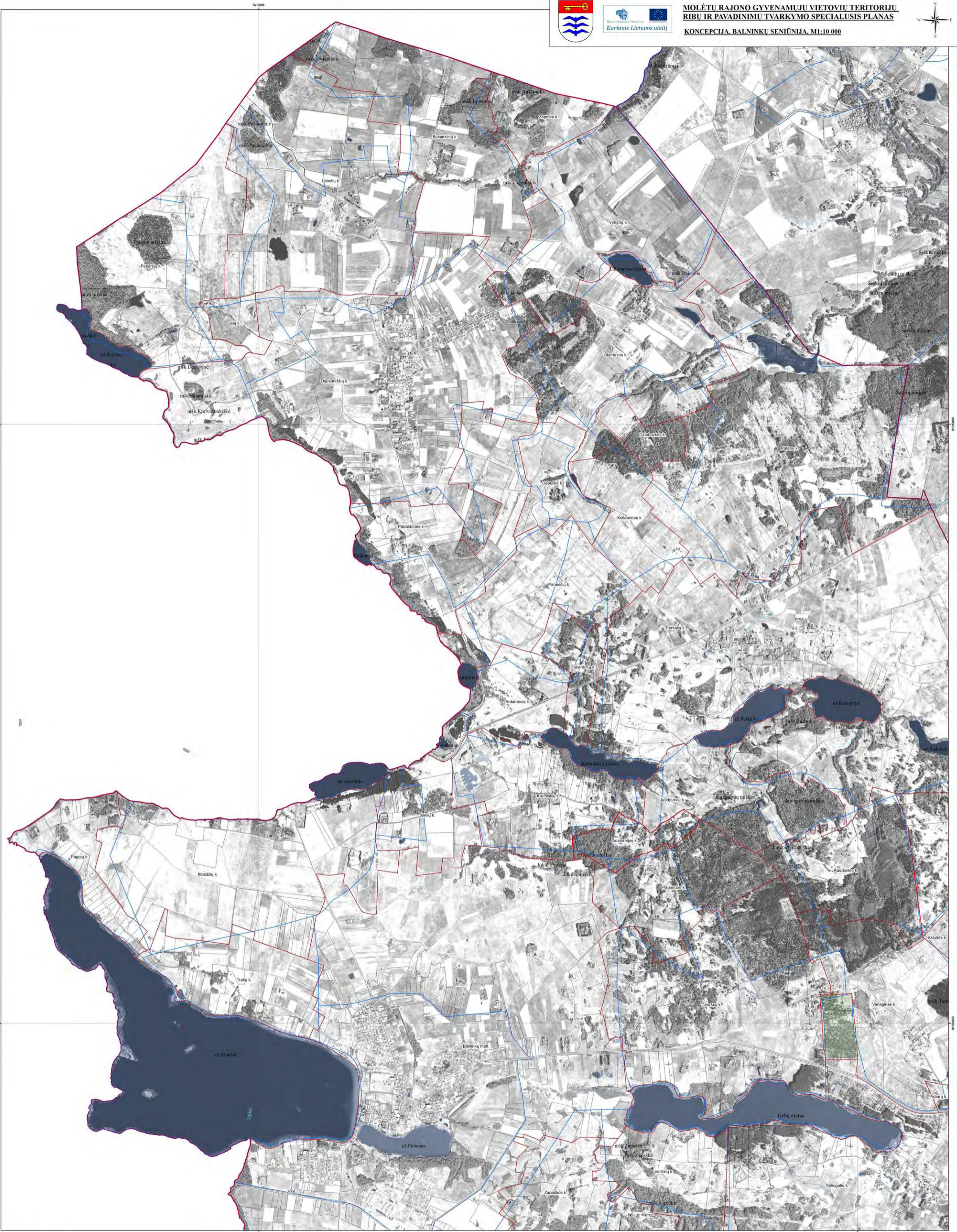
- Molėtų rajono savivaldybės riba
- Seniūnijos riba
- Esama gyvenamosios vietovės teritorijos riba
- Planuojama gyvenamosios vietovės teritorijos riba

#### Kiti sutartiniai ženklai

- Upė, upelis, kanalas
- Krašto kelias
- Rajoninis kelias
- Vietinis kelias, gatvė
- Vandens telkinys
- Pelkė
- Valstybinis miškas

Lietuvos koordinatų sistema LKS94, 1994 m.  
 GDB10LT© Nacionalinė žemės tarnyba prie ŽŪM, 2012 m.  
 ORT10LT© Nacionalinė žemės tarnyba prie ŽŪM, 2009 m.  
 VĮ "Registrų centras", 2013 m.

Atestato/ Pažymėjimo Nr.	<b>PANPROJEKTAS</b> Uždara akcinė bendrovė			<b>MOLĖTŲ RAJONO GYVENAMŲJŲ VIETŲVIŲ TERITORIJŲ RIBŲ IR PAVADINIMŲ TVARKYMO SPECIALUSIS PLANAS.</b>	
1650	RESpublikos G. 38, Panevėžys, Tel./Faks: 45 58 1875				
A100	PV	E. Klimavičienė	2013 09	Laida	
A100	Architektė	E. Klimavičienė	2013 09		
	Atsakingoji vykdytoja	R. Pratusytė	2013 09		
2M-M-153	Matininkas - ekspertas	V. Dulke	2013 09		
	GIS specialistė	G. Dubroviniene	2013 09		
Etapas SP	Planavimo organizatorius: Molėtų rajono savivaldybės administracijos direktorius, į.k.188712799			P/0971-SP-II-02	Lapas 1 / Lapų 5



**SUTARTINIAI ŽENKLAI**

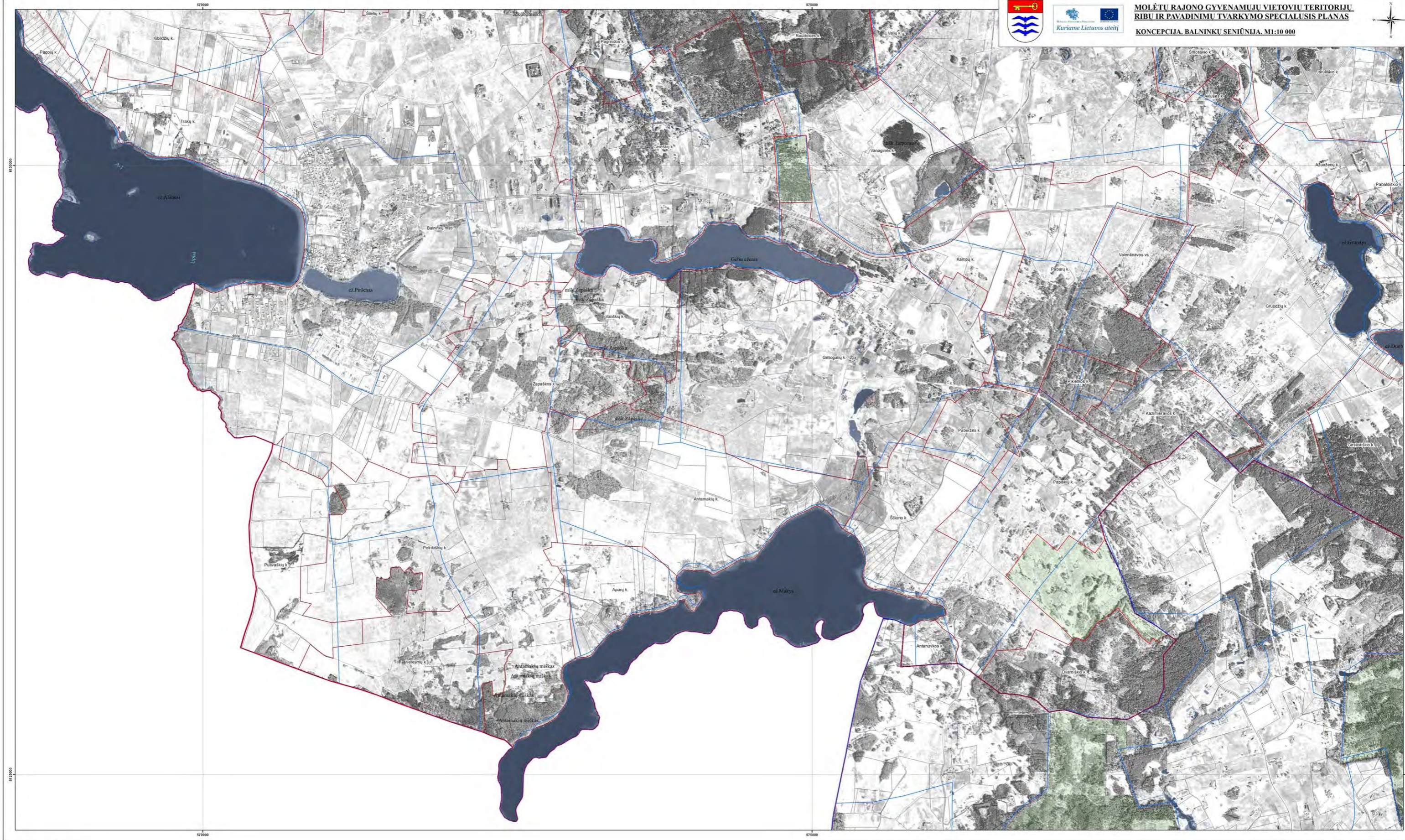
- |  |   |  |                    |
|--|---|--|--------------------|
|  | Molėtų rajono savivaldybės riba                   |  | Vandens telkinys   |
|  | Seniūnijos riba                                   |  | Peikė              |
|  | Sklypo riba                                       |  | Valstybinis miškas |
|  | Esama gyvenamosios vietovės teritorijos riba      |  |                    |
|  | Planuojama gyvenamosios vietovės teritorijos riba |  |                    |

- Kiti sutartiniai ženklai**
- |  |                        |
|--|------------------------|
|  | Upė, upelis, kanalas   |
|  | Krašto kelias          |
|  | Rajoninis kelias       |
|  | Vietinis kelias, gatvė |

Lietuvos koordinatinių sistema LKS94, 1994 m.  
 GDB10LTC Nacionalinė žemės tarnyba prie ŽŪM, 2012 m.  
 ORT10LTC Nacionalinė žemės tarnyba prie ŽŪM, 2009 m.  
 VI\* Registrų centras, 2013 m.

Atestavimas: Palyginimo Nr. 1650	<b>PANPROJEKTAS</b>	<b>MOLETŲ RAJONO GYVENAMŲJIU VIETŲVIU TERITORIJŲ RIBŲ IR PAVADINIMŲ TVARKYMO SPECIALUSIS PLANAS.</b>	Laida
A100 PV Architektė E. Klimavičienė	2013 09	KONCEPCIJA BALNINKŲ SENIŪNIJA M1:10 000	0
A100 Architektė E. Klimavičienė	2013 09		
Atsakymojo vykdytoja R. Pranusytė	2013 09		
Matavimas - ekspertas V. Dulskis	2013 09		
2M-M-153 GIS specialistė G. Dubroviniė	2013 09		
Etapas SP	Molėtų rajono savivaldybės administracijos direktorius, į.k. 188712799		Lapų Lapu 2 5





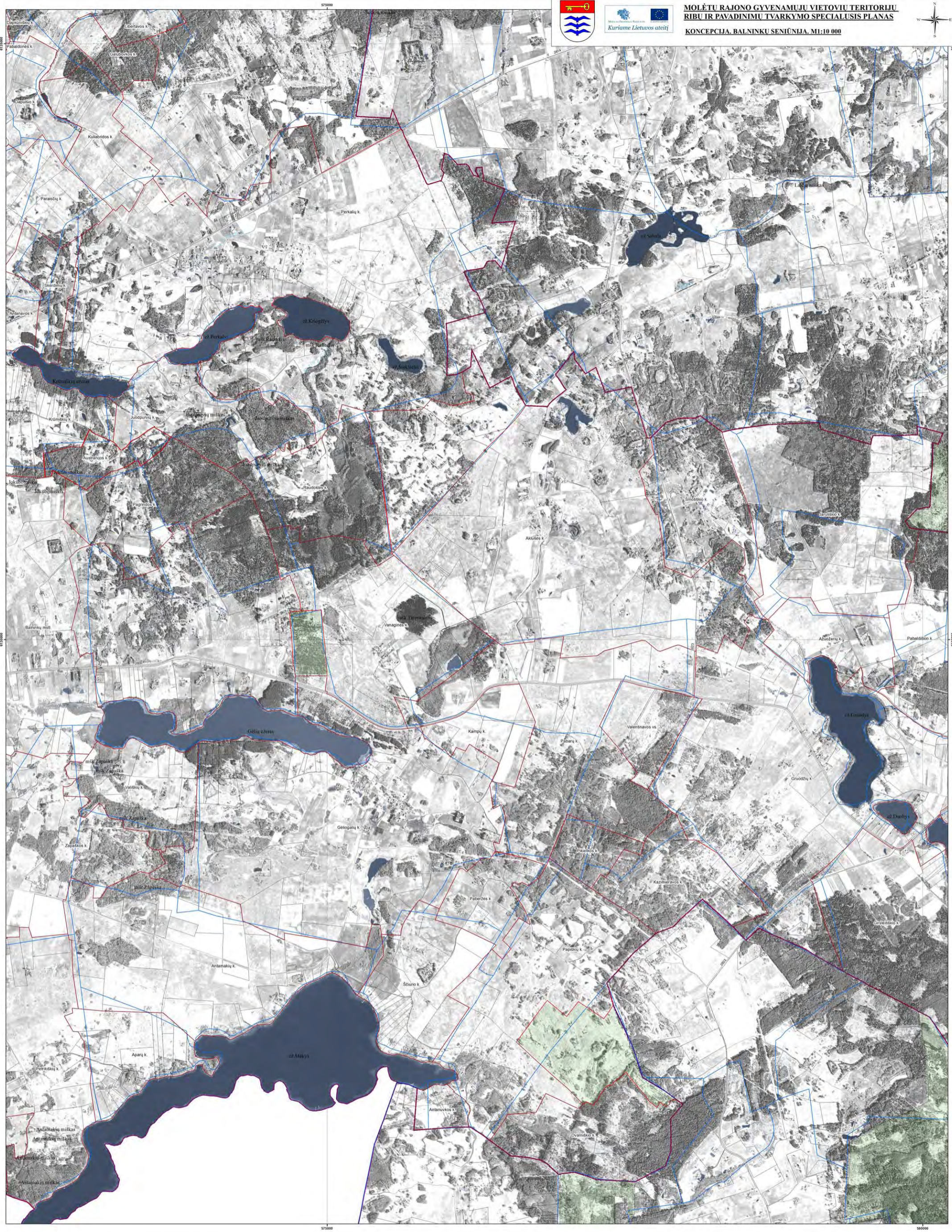
**MOLĖTŲ RAJONO GYVENAMŲJI VIETŲVIŲ TERITORIJŲ RIBŲ IR PAVADINIMŲ TVARKYMO SPECIALUSIS PLANAS**  
**KONCEPCIJA. BALNINKŲ SENIŪNIJA. M1:10 000**



- SUTARTINIAI ŽENKLAI**
- Ribos**
- Molėtų rajono savivaldybės riba
  - Seniūnijos riba
  - Sklypo riba
  - Esama gyvenamosios vietovės teritorijos riba
  - Planuojama gyvenamosios vietovės teritorijos riba
- Kiti sutartiniai ženklai**
- Upė, upelis, kanalas
  - Krašto kelias
  - Rajoninis kelias
  - Vietinis kelias, gatvė
  - Vandens telkinys
  - Pelkė
  - Valstybinis miškas

Lietuvos koordinacių sistema LKS94, 1994 m.  
 GDB10LTC Nacionalinė žemės tarnyba prie ŽŪM, 2012 m.  
 OR110LTC Nacionalinė žemės tarnyba prie ŽŪM, 2009 m.  
 VĮ "Registru centras", 2013 m.

Atvirojo Pajūrio Nr. 1650	<b>PANPROJEKTAS</b>			MOLĖTŲ RAJONO GYVENAMŲJI VIETŲVIŲ TERITORIJŲ RIBŲ IR PAVADINIMŲ TVARKYMO SPECIALUSIS PLANAS.	Laida
A100	PV	E. Klimavičienė	2013 09		
A100	Architektė	E. Klimavičienė	2013 09	KONCEPCIJA. BALNINKŲ SENIŪNIJA. M1:10 000	0
	Atsakingoji	R. Pratusytė	2013 09		
2M-M-153	GIS specialistė - ekspertas	V. Dulčė	2013 09		
	GIS specialistė	G. Dubrovienė	2013 09		
Etapas SP	Molėtų rajono savivaldybės administracijos direktorius, į.k.188712799			P/0971-SP-II-02	Lapa Lapų 3 5

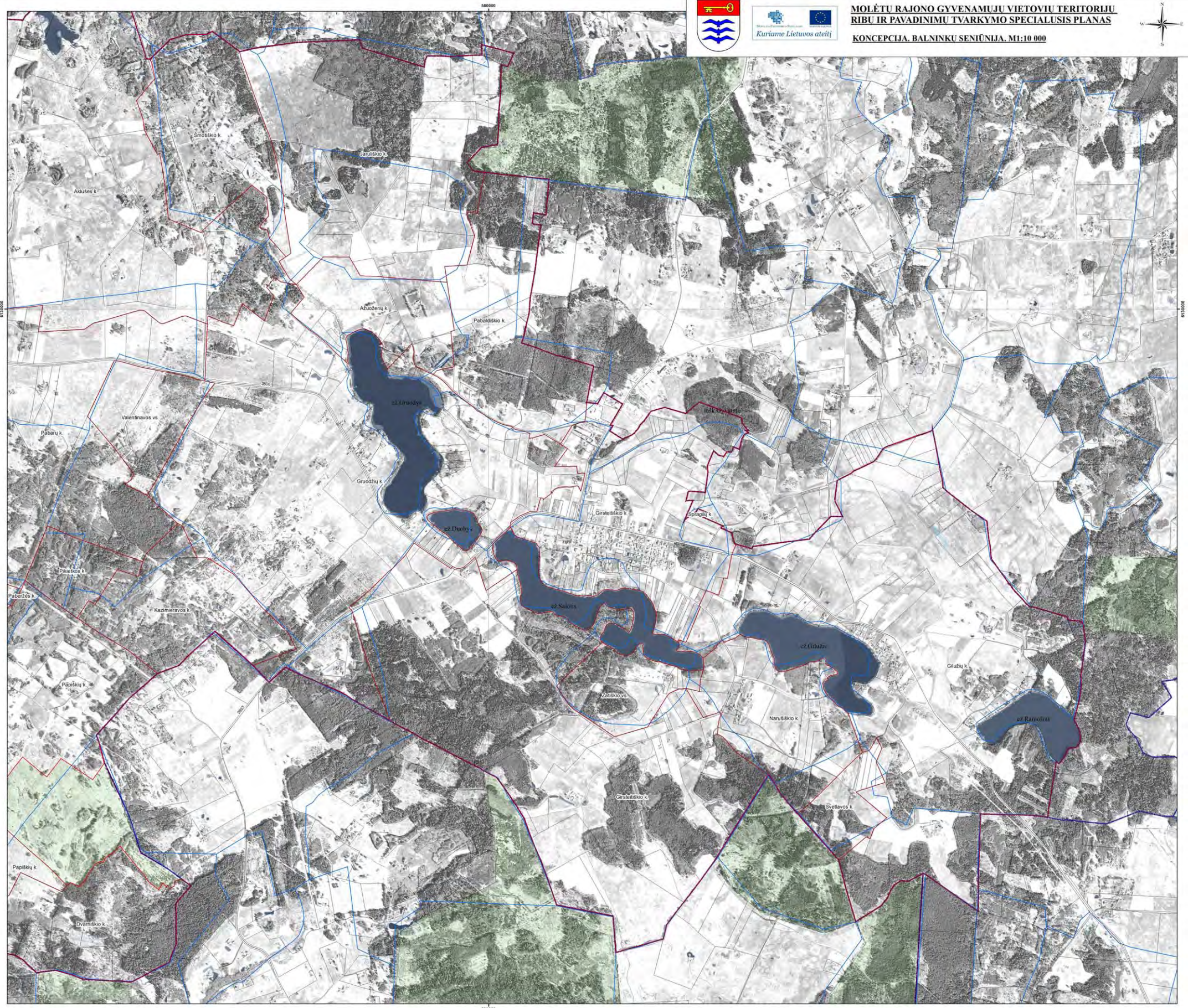


**SUTARTINIAI ŽENKLAI**

- |  |   |
|--|---|
| <p><b>Ribos</b></p> <ul style="list-style-type: none"> <li><span style="border: 1px solid red; display: inline-block; width: 15px; height: 10px; margin-right: 5px;"></span> Molėtų rajono savivaldybės riba</li> <li><span style="border: 1px solid black; display: inline-block; width: 15px; height: 10px; margin-right: 5px;"></span> Seniūnijos riba</li> <li><span style="border: 1px solid gray; display: inline-block; width: 15px; height: 10px; margin-right: 5px;"></span> Sklypo riba</li> <li><span style="border: 1px solid blue; display: inline-block; width: 15px; height: 10px; margin-right: 5px;"></span> Esama gyvenamosios vietovės teritorijos riba</li> <li><span style="border: 1px solid red; display: inline-block; width: 15px; height: 10px; margin-right: 5px;"></span> Planuojama gyvenamosios vietovės teritorijos riba</li> </ul> | <p><b>Kiti sutartiniai ženklai</b></p> <ul style="list-style-type: none"> <li><span style="display: inline-block; width: 15px; height: 10px; background-color: lightblue; margin-right: 5px;"></span> Upė, upelis, kanalas</li> <li><span style="display: inline-block; width: 15px; height: 10px; background-color: lightgray; margin-right: 5px;"></span> Krašto kelias</li> <li><span style="display: inline-block; width: 15px; height: 10px; background-color: lightgray; margin-right: 5px;"></span> Rajoninis kelias</li> <li><span style="display: inline-block; width: 15px; height: 10px; background-color: lightblue; margin-right: 5px;"></span> Vietinis kelias, gatvė</li> <li><span style="display: inline-block; width: 15px; height: 10px; background-color: lightblue; margin-right: 5px;"></span> Vandens telkinys</li> <li><span style="display: inline-block; width: 15px; height: 10px; background-color: lightgreen; margin-right: 5px;"></span> Pelkė</li> <li><span style="display: inline-block; width: 15px; height: 10px; background-color: lightgreen; margin-right: 5px;"></span> Valstybinis miškas</li> </ul> |
|--|---|

Lietuvos koordinatinių sistema LKS94, 1994 m.  
 GDB10LTC Nacionalinė žemės tarnyba prie ŽŪM, 2012 m.  
 ORT10LTC Nacionalinė žemės tarnyba prie ŽŪM, 2009 m.  
 VI\* Registrų centras\*, 2013 m.

Atestato Pavyzdinio Nr. 1650		<b>PANPROJEKTAS</b>		<b>MOLĖTŲ RAJONO GYVENAMŲJŲ VIETŲVIŲ TERITORIJŲ RIBŲ IR PAVADINIMŲ TVARKYMO SPECIALUSIS PLANAS.</b>	
RESPUBLIKOS G. 31, PANEVŽYS, TEL. FAKS. 41 56 1871		E. Klimavičiūtė		KONCEPCIJA. BALNINKŲ SENIŪNIJA. M1:10 000	
A100	PV	E. Klimavičiūtė	2013 09	Laida	0
A100	Architektė	E. Klimavičiūtė	2013 09		
	Atsakomybę nešėja	R. Pranasytė	2013 09		
ZM-M-153	- ekspertas	V. Dulskis	2013 09		
	GIS specialistė	G. Dubroviniūtė	2013 09	Lapas	Lapų
Elapas SP		Molėtų rajono savivaldybės administracijos direktorius, ik.188712799		P.0971-SP-II-02 4 5	



**SUTARTINIAI ŽENKLAI**

- Ribos**
- Molėtų rajono savivaldybės riba
  - Seniūnijos riba
  - Sklypo riba
  - Esama gyvenamosios vietovės teritorijos riba
  - Planuojama gyvenamosios vietovės teritorijos riba

**Kiti sutartiniai ženklai**

- Upė, upelis, kanalas
- Krašto kelias
- Rajoninis kelias
- Vietinis kelias, gatvė
- Vandens telkinys
- Pelkė
- Valstybinis miškas

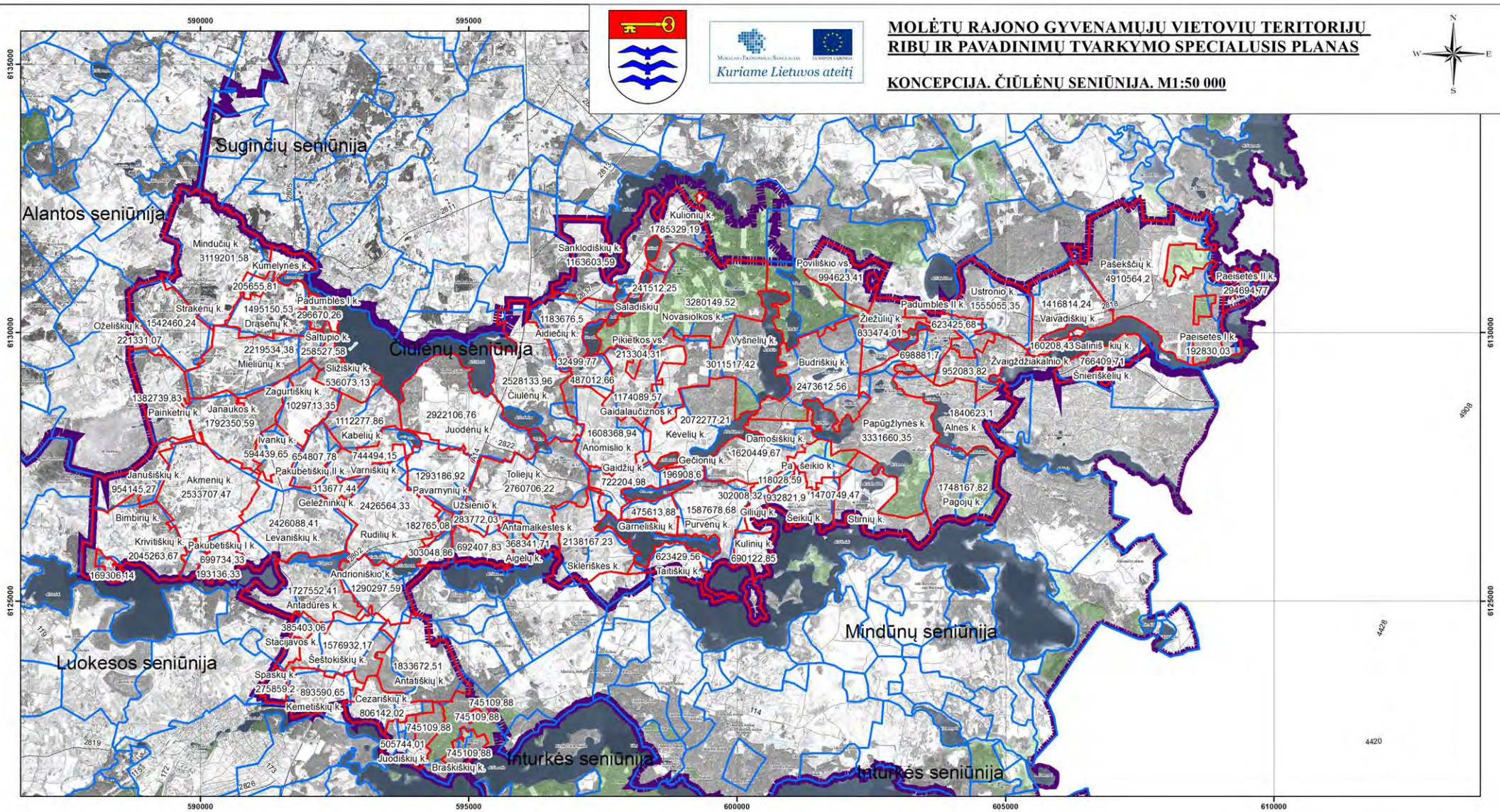
Lietuvos koordinacių sistema LKS94, 1994 m.  
 GDB10LTC Nacionalinė žemės tarnyba prie ŽŪM, 2012 m.  
 ORT10LTC Nacionalinė žemės tarnyba prie ŽŪM, 2009 m.  
 VT "Registrų centras", 2013 m.

Atestato Pažymėjimo Nr. 1650	<b>PANPROJEKTAS</b> UAB "PANEKSTAS" RESpublikos G. 38, PANEVYZYS, TEL. FAKS: 45 56 1875	<b>MOLĖTŲ RAJONO GYVENAMŲJŲ VIETŲVIU TERITORIJŲ RIBŲ IR PAVADINIMŲ TVARKYMO SPECIALUSIS PLANAS.</b>	
A100	PV	E. Klimavičienė	2013 09
A100	Architektė	E. Klimavičienė	2013 09
	Atsakingoji vykdytoja	R. Pratusytė	2013 09
2M-M-153	Matavimas - ekspertas	V. Dulakė	2013 09
	GIS specialistė	G. Dubrovienienė	2013 09
Etapas SP	Planavimo organas: Molėtų rajono savivaldybės administracijos direktorius, į.k.188712799		
	<b>P0971-SP-II-02</b>	Lapų	Lapų
		5	5



# MOLĖTŲ RAJONO GYVENAMŲJŲ VIETŲVIŲ TERITORIJŲ RIBŲ IR PAVADINIMŲ TVARKYMO SPECIALUSIS PLANAS

KONCEPCIJA. ČIULĖNŲ SENIŪNIJA. M1:50 000



## SUTARTINIAI ŽENKLAI

### Ribos


- Molėtų rajono savivaldybės riba
- Seniūnijos riba
- Esama gyvenamosios vietovės teritorijos riba
- Planuojama gyvenamosios vietovės teritorijos riba

### Kiti sutartiniai ženklai

- Upė, upelis, kanalas
- Krašto kelias
- Rajoninis kelias
- Vietinis kelias, gatvė
- Vandens telkinys
- Pelkė
- Valstybinis miškas

Lietuvos koordinatų sistema LKS94, 1994 m.  
 GDB10LT© Nacionalinė žemės tarnyba prie ŽŪM, 2012 m.  
 ORT10LT© Nacionalinė žemės tarnyba prie ŽŪM, 2009 m.  
 VĮ "Registrų centras", 2013 m.

Atestato/ Pažymėjimo Nr. 1650	PANPROJEKTAS		RESPUBLIKOS G. 3/8, PANEVŽYS, TEL./FAKS: 45 58 1875	MOLĖTŲ RAJONO GYVENAMŲJŲ VIETŲVIŲ TERITORIJŲ RIBŲ IR PAVADINIMŲ TVARKYMO SPECIALUSIS PLANAS.		
	A 100	PV		E. Klimavičienė	2013 09	Laida
A 100	Architektė	E. Klimavičienė	2013 09	0		
2M-M-153	Atsakingoji vykdytoja	R. Pratusytė	2013 09			
	Matininkas - ekspertas	V. Dulke	2013 09			
	GIS specialistė	G. Dubrovinienė	2013 09			
Etapas SP	Pavaišavimo organizatorius: Molėtų rajono savivaldybės administracijos direktorius, i.k.188712799			P/0971-SP-II-03	Lapas 1	Lapų 5




**SUTARTINIAI ŽENKLAI**

- |  |   |  |                        |
|--|---|--|------------------------|
|  | Ribos   |  | Upė, upelis, kanalas   |
|  | Molėtų rajono savivaldybės riba                   |  | Krašto kelias          |
|  | Seniūnijos riba                                   |  | Rajoninis kelias       |
|  | Skilpo riba                                       |  | Vietinis kelias, gatvė |
|  | Esama gyvenamosios vietovės teritorijos riba      |  | Vandens telkinys       |
|  | Planuojama gyvenamosios vietovės teritorijos riba |  | Peikė                  |
|  |   |  | Valstybinis miškas     |

Lietuvos koordinacių sistema LKS94, 1994 m.  
 GDB10LTC Nacionalinė žemės tarnyba prie ŽŪM, 2012 m.  
 ORT10LTC Nacionalinė žemės tarnyba prie ŽŪM, 2009 m.  
 VI "Registrų centras", 2013 m.

Ataskaitos Palyginimo Nr.	<b>PANPROJEKTAS</b>			MOLĖTŲ RAJONO GYVENAMŲJI VIETŲVIŲ TERITORIJŲ RIBŲ PAVADINIMŲ TVARKYMO SPECIALUSIS PLANAS.	Laida
1650	RESPUBLIKOS G. 39, PANEVŽYS, TEL. FAKS: 41 56 1873				
A100	PV	E. Klimavičienė	2013 09	KONCEPCIJA ČIŪLĖNŲ SENIŪNIA, M1:10 000	0
A100	Architektė	E. Klimavičienė	2013 09		
	Asaungoji vykdytoja	R. Pratusytė	2013 09		
2M-M-153	Matavimas - ekspertas	V. Dulskė	2013 09		
	GIS specialistė	G. Dubrovienė	2013 09		
Etapas SP	Planavimo organizavimas Molėtų rajono savivaldybės administracijos direktorius, I.Š. 188712799			P/0971-SP-II-03	Lapų 2
					Lapų 5



**SUTARTINIAI ŽENKLAI**


- Ribos**
- Molietai rajono savivaldybės riba
  - Seniūnijos riba
  - Skilpo riba
  - Esama gyvenamosios vietovės teritorijos riba
  - Planuojama gyvenamosios vietovės teritorijos riba

**Kiti sutartiniai ženklai**

- Upė, upelis, kanalas
- Krašto kelias
- Rajoninis kelias
- Vietinis kelias, gatvė
- Vandens telkinys
- Pelkė
- Valstybinis miškas

Lietuvos koordinatų sistema LKS94, 1994 m.  
 GDB10LTC Nacionalinė žemės tarnyba prie ŽŪM, 2012 m.  
 ORTOLETO Nacionalinė žemės tarnyba prie ŽŪM, 2009 m.  
 VI "Registrų centras", 2013 m.

Amenav./Palyginimas Nr. 1650		<b>PANPROJEKTAS</b>		Lietuvos Respublika	
RESPUBLIKOS G. J. PANVĖŽYS, TEL. 7-465-45181575		E. Klimavičienė		2013 09	
A100	PV	E. Klimavičienė	2013 09	Laidė	6
A100	Architektė	E. Klimavičienė	2013 09		
	Atsakingoji - vykdytoja	R. Pratusytė	2013 09		
2M-M-153	Matavimas - ekspertas	V. Dulskė	2013 09		
	GIS specialistė	G. Dubrovienė	2013 09		
Etapas SP	Molietai rajono savivaldybės administracijos direktorius, į. k. 188712799			P/0971-SP-11-03	Lapų 3 / Lapų 3



- SUTARTINIAI ŽENKLAI**
- Molėtų rajono savivaldybės riba
  - Seniūnijos riba
  - Skilpo riba
  - Esama gyvenamosios vietovės teritorijos riba
  - Planuojama gyvenamosios vietovės teritorijos riba
- Kiti sutartiniai ženklai**
- Upė, upelis, kanalas
  - Krašto kelias
  - Rajoninis kelias
  - Vietinis kelias, gatvė
  - Vandens telkinys
  - Pelkė
  - Valstybinis miškas

Lietuvos koordinatų sistema LKS94, 1994 m.  
 GDB10ETC Nacionalinė žemės tarnyba prie ŽŪM, 2012 m.  
 ORTOLETC Nacionalinė žemės tarnyba prie ŽŪM, 2009 m.  
 VI "Registrų centras", 2013 m.

Atlemtas / Pajamijimas Nr. 1650		PANPROJEKTAS		MOLETŲ RAJONO GYVENAMŲJI VIETŲVIŲ TERITORIJŲ RIBŲ IR PAVADINIMŲ TVARKYMO SPECIALUSIS PLANAS.	
A100	PV	E. Klimavičienė	2013 09	KONCEPCIJA ČIŪLŪNŲ SENIŪNIA, M1:10 000	Laida  0
A100	Architektė	E. Klimavičienė	2013 09		
	Atsakingsio vykdytoja	R. Pratusytė	2013 09		
2M-M-153	Matavimas - ekspertas	V. Dulskė	2013 09		
	GIS specialistė	G. Dubrovienė	2013 09		
Etapas SP	Planavimo organas: Molėtų rajono savivaldybės administracijos direktorius, l.k.188712799			P/071-SP-II-03	Lapų Lapų 4 5



**SUTARTINIAI ŽENKLAI**

- Ribos**
- Moleitų rajono savivaldybės riba
  - Seniūnijos riba
  - Skilpo riba
  - Esama gyvenamosios vietovės teritorijos riba
  - Planuojama gyvenamosios vietovės teritorijos riba

- Kiti sutartiniai ženklai**
- Upė, upelis, kanalas
  - Krašto kelias
  - Rajoninis kelias
  - Vietinis kelias, gatvė
  - Vandens telkinys
  - Pelkė
  - Valstybinis miškas

Lietuvos koordinatų sistema LKS94, 1994 m.  
 GDB10ETC Nacionalinė žemės tarnyba prie ŽŪM, 2012 m.  
 ORTOLETO Nacionalinė žemės tarnyba prie ŽŪM, 2009 m.  
 VI "Registrų centras", 2013 m.

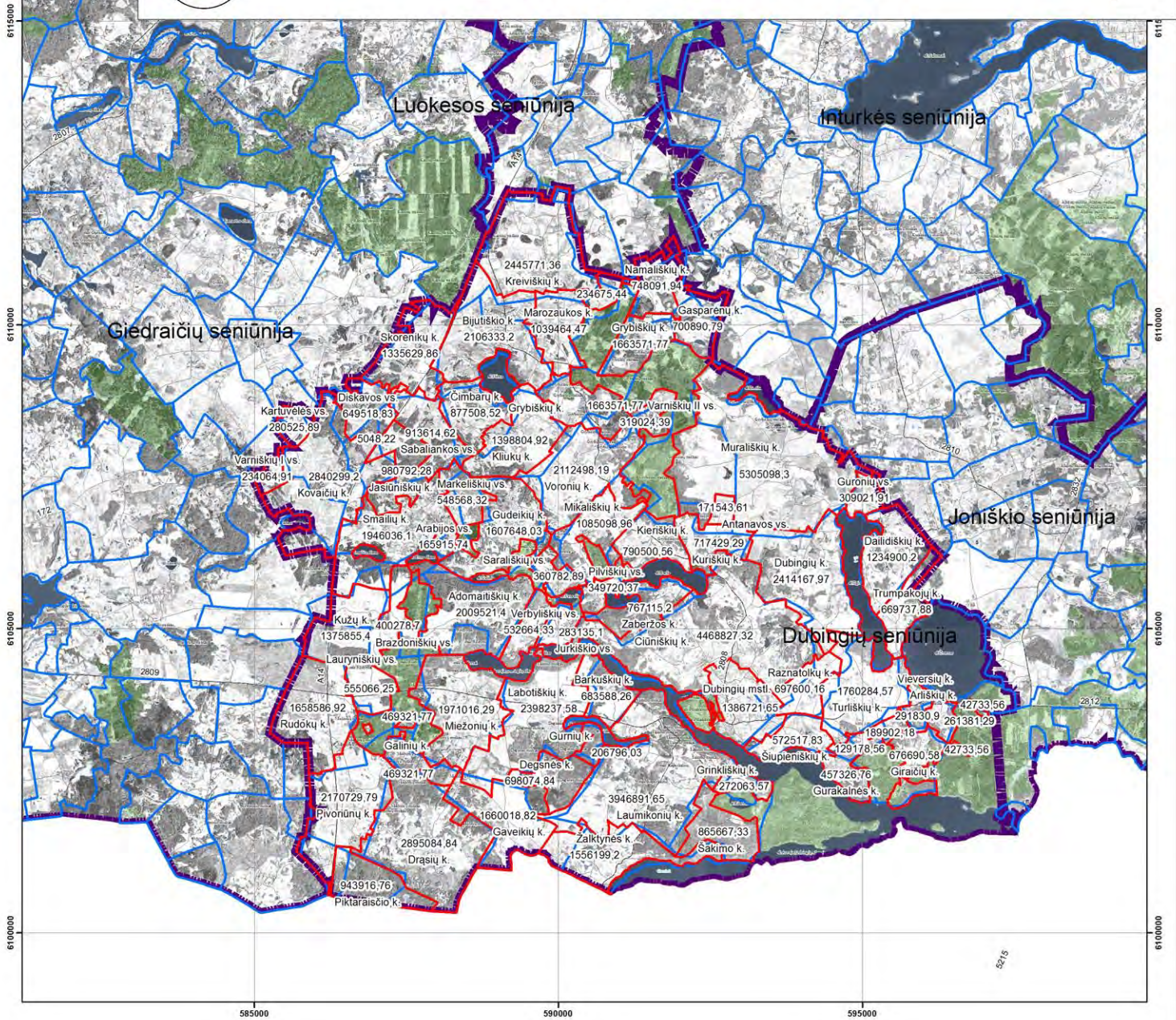
Atestavimas Palyginimas Nr. 1650		<b>PANPROJEKTAS</b> UAB "PANEVĖŽYS" (UAB) RESUBLIKOS G. 34, PANEVĖŽYS, TEL. 8-645-4511575		<b>MOLETŲ RAJONO GYVENAMŲJŲ VIETŲVIŲ TERITORIJŲ RIBŲ IR PAVADINIMŲ TVARKYMO SPECIALUSIS PLANAS.</b>	
A100	PV	E. Klimavičienė	2013 09	KONCEPCIJA ČIŪLŪNŲ SENIŪNIA M1:10 000	Laidis 0
A100	Architektė	E. Klimavičienė	2013 09		
	Atsakingoji vykdytoja	R. Pratusytė	2013 09		
2M-M-153	Matavimas - ekspertas	V. Dulskė	2013 09		
	GIS specialitė	G. Dubrovienė	2013 09		
Etapas SP	Planavimo organas: Moleitų rajono savivaldybės administracijos direktorius, į.k. 188712799			P/0971-SP-II-03	Lapų 5 / 5





**MOLĖTŲ RAJONO GYVENAMŲJŲ VIETŲVIŲ TERITORIJŲ  
RIBŲ IR PAVADINIMŲ TVARKYMO SPECIALUSIS PLANAS**

**KONCEPCIJA. DUBINGIŲ SENIŪNIJA. M1:50 000**



**SUTARTINIAI ŽENKLAI**

**Ribos**

- Molėtų rajono savivaldybės riba
- Seniūnijos riba
- Esama gyvenamosios vietovės teritorijos riba
- Planuojama gyvenamosios vietovės teritorijos riba

**Kiti sutartiniai ženklai**

- Upė, upelis, kanalas
- Krašto kelias
- Rajoninis kelias
- Vietinis kelias, gatvė
- Vandens telkinys
- Pelkė
- Valstybinis miškas

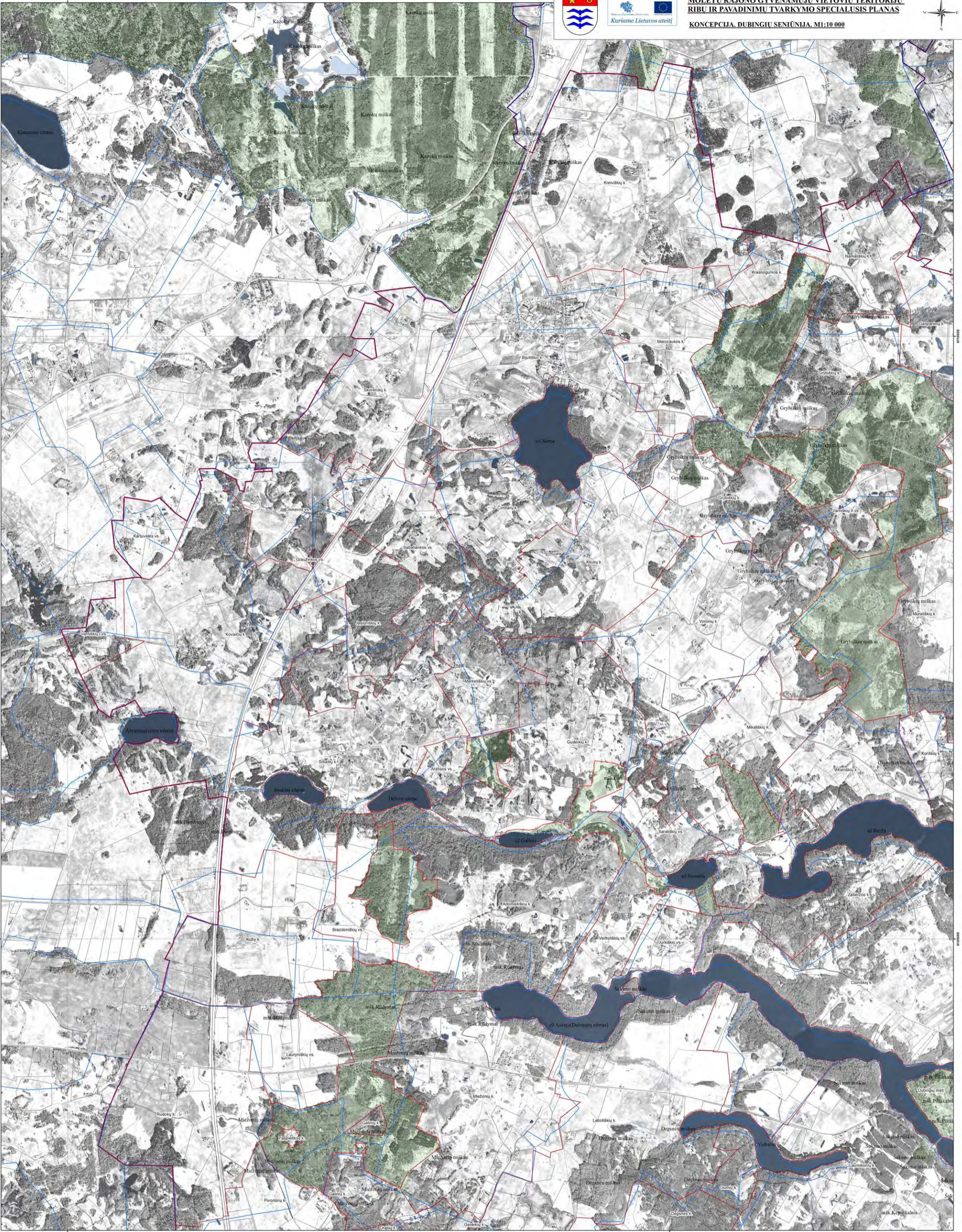
Lietuvos koordinatų sistema LKS94, 1994 m.  
GDB10LT© Nacionalinė žemės tarnyba prie ŽŪM, 2012 m.  
ORT10LT© Nacionalinė žemės tarnyba prie ŽŪM, 2009 m.  
VĮ "Registru centras", 2013 m.

Atestato/ Pažymėjimo Nr.	<b>PANPROJEKTAS</b> <small>Uždara akcinė bendrovė</small>		RESPUBLIKOS G. 38. PANEVŽYS, TEL./FAKS: 45 58 1875	
A100	PV	E. Klimavičienė	2013 09	Laida
A100	Architektė	E. Klimavičienė	2013 09	
	Atsakingoji vykdytoja	R. Pratusytė	2013 09	
2M-M-153	Matininkas - ekspertas	V. Dulikė	2013 09	
	GIS specialistė	G. Dubroviniėnė	2013 09	
Etapas SP	Planavimo organizatorius: Molėtų rajono savivaldybės administracijos direktorius, i.k.188712799			P/0971-SP-II-04
	Lapas	Lapų	1	4

**MOLĖTŲ RAJONO GYVENAMŲJŲ  
VIETŲVIŲ TERITORIJŲ RIBŲ IR  
PAVADINIMŲ TVARKYMO  
SPECIALUSIS PLANAS.**

KONCEPCIJA  
DUBINGIŲ SENIŪNIJA  
M1:50 000

0




**SUTARTINIAI ŽENKLAI**

- |   |  |
|---|--|
| <p><b>Ribos</b></p> <ul style="list-style-type: none"> <li><span style="border: 1px solid red; display: inline-block; width: 15px; height: 10px; margin-right: 5px;"></span> Molėtų rajono savivaldybės riba</li> <li><span style="border: 1px solid purple; display: inline-block; width: 15px; height: 10px; margin-right: 5px;"></span> Seniūnijos riba</li> <li><span style="border: 1px solid blue; display: inline-block; width: 15px; height: 10px; margin-right: 5px;"></span> Sklypo riba</li> <li><span style="border: 1px solid green; display: inline-block; width: 15px; height: 10px; margin-right: 5px;"></span> Esama gyvenamosios vietovės teritorijos riba</li> <li><span style="border: 1px solid orange; display: inline-block; width: 15px; height: 10px; margin-right: 5px;"></span> Planuojama gyvenamosios vietovės teritorijos riba</li> </ul> | <p><b>Kiti sutartiniai ženklai</b></p> <ul style="list-style-type: none"> <li><span style="display: inline-block; width: 15px; height: 10px; border-bottom: 1px solid black; margin-right: 5px;"></span> Upė, upelis, kanalas</li> <li><span style="display: inline-block; width: 15px; height: 10px; border-bottom: 1px solid gray; margin-right: 5px;"></span> Krašto kelias</li> <li><span style="display: inline-block; width: 15px; height: 10px; border-bottom: 1px solid black; margin-right: 5px;"></span> Rajoninis kelias</li> <li><span style="display: inline-block; width: 15px; height: 10px; border-bottom: 1px solid black; margin-right: 5px;"></span> Vietinis kelias, gatvė</li> <li><span style="display: inline-block; width: 15px; height: 10px; background-color: lightblue; margin-right: 5px;"></span> Vandens telkinys</li> <li><span style="display: inline-block; width: 15px; height: 10px; background-color: lightgreen; margin-right: 5px;"></span> Pelkė</li> <li><span style="display: inline-block; width: 15px; height: 10px; background-color: lightgreen; margin-right: 5px;"></span> Valstybinis miškas</li> </ul> |
|---|--|

Lietuvos koordinacių sistema LKS94, 1994 m.  
 GD810ETC Nacionalinė žemės tarnyba prie ŽŪM, 2012 m.  
 ORT100ETC Nacionalinė žemės tarnyba prie ŽŪM, 2009 m.  
 VI "Registrų centras", 2013 m.

Atleisto Pajamų Nr. 1650 <b>PANPROJEKTAS</b> RESPUBLIKOS G. 38, PANEVŽYŲ, TEL. FAKS: 41 58 1875		<b>MOLĖTŲ RAJONO GYVENAMŲJI VIETŲVIŲ TERITORIJŲ RIBŲ IR PAVADINIMŲ TVARKYMO SPECIALUSIS PLANAS.</b>			
A100	PV	E. Klimavičienė	2013 09	KONCEPCIJA DUBINGIŲ SENIŪNIJA, M1:10 000	0
A100	Architektė	E. Klimavičienė	2013 09		
2M-M-153	Atsakingoji vykdytoja	R. Pratusytė	2013 09		
	Matavimas - ekspertė	V. Dulskė	2013 09		
	GIS specialistė	G. Dubrovienė	2013 09		
Etapas SP	Parengė ir patvirtino: Molėtų rajono savivaldybės administracijos direktorius, J.K.188712799			<b>P/0971-SP-11-04</b>	Lapas 2 / Lapų 4

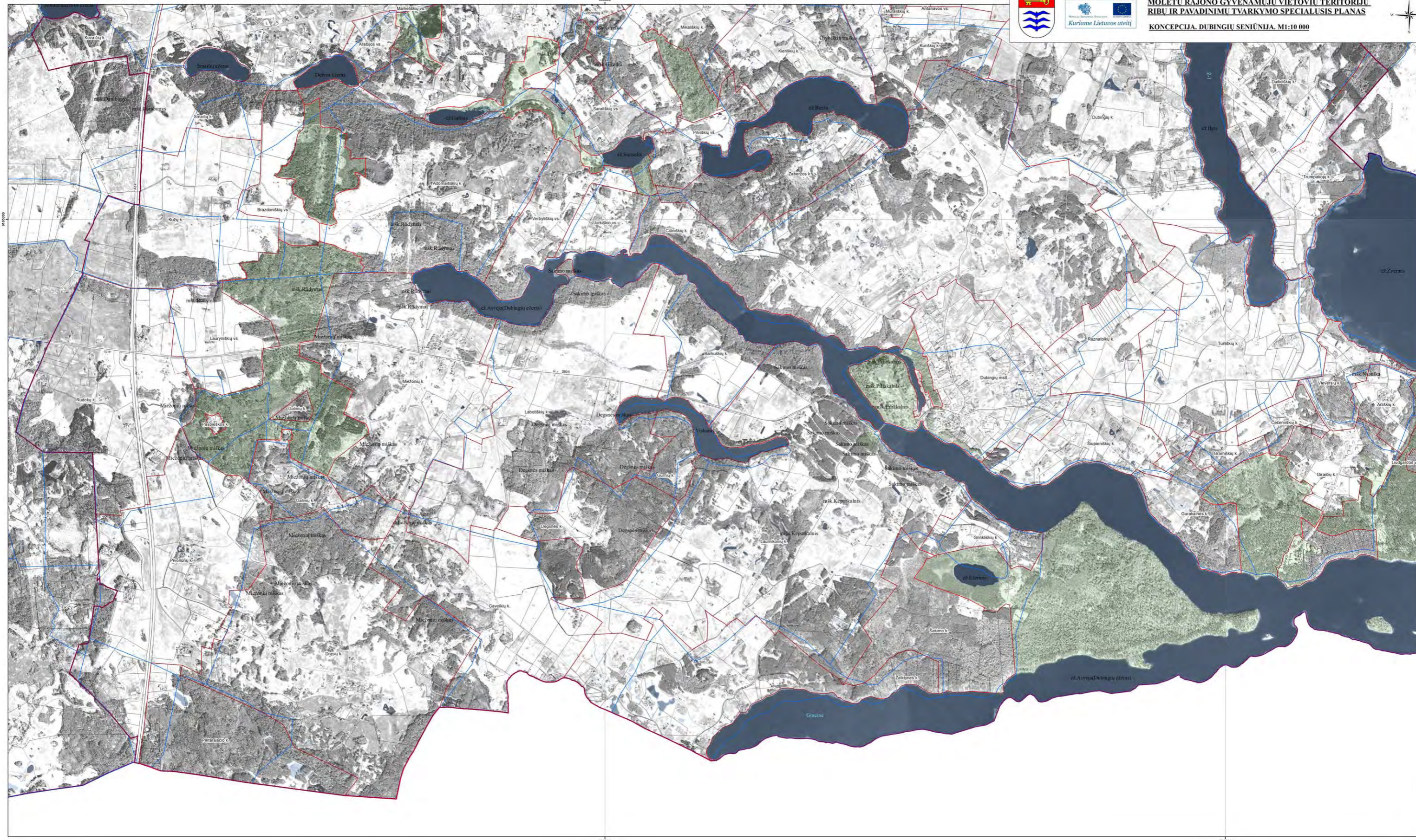


**SUTARTINIAI ŽENKLAI**

- |   |                                 |
|---|---------------------------------|
| <b>Ribos</b>                                      | <b>Kiti sutartiniai ženklai</b> |
| Molėtų rajono savivaldybės riba                   | Upe, upelis, kanalas            |
| Seniūnijos riba                                   | Krašto kelias                   |
| Sklypo riba                                       | Rajoninis kelias                |
| Esama gyvenamosios vietovės teritorijos riba      | Vietinis kelias, gatvė          |
| Planuojama gyvenamosios vietovės teritorijos riba | Vandens telkinys                |
|   | Pelkė                           |
|   | Vaislybinis miškas              |

Lietuvos koordinacių sistema LKS94, 1994 m.  
 GDB10LC Nacionalinė žemės tarnyba prie ŽŪM, 2012 m.  
 ORT10LC Nacionalinė žemės tarnyba prie ŽŪM, 2009 m.  
 VĮ "Registrų centras", 2013 m.

<b>PANPROJEKTAS</b> UAB "PANEKSTAS" RESPUBLIKOS G. 38, PANEVŽYS, TEL. FAKS: 41 58 1875		<b>MOLETŲ RAJONO GYVENAMŲJŲ VIETŲVIŲ TERITORIJŲ RIBŲ IR PAVADINIMŲ TVARKYMO SPECIALUSIS PLANAS.</b>	
Arseno patvirtinimo Nr. 1650 A100 2M-M-153 Etapas SP	PV Architektė Atsakingoji vykdytoja Matavimas - ekspertas GIS specialistė	E. Klimavičiūtė E. Klimavičiūtė R. Pratusytė V. Dulskė G. Dubroviniene	2013 09 2013 09 2013 09 2013 09 2013 09
Pildymo organizatorius Molėtų rajono savivaldybės administracijos direktorius, j.k.188712799		Koncepcija DUBINGIŲ SENIŪNJA M1:10 000	Lapas 3 Lapų 4



- SUTARTINIAI ŽENKLAI**
- Ribos**
- Moleėtų rajono savivaldybės riba
  - Seniūnijos riba
  - Sklypo riba
  - Esama gyvenamosios vietovės teritorijos riba
  - Planuojama gyvenamosios vietovės teritorijos riba

- Kiti sutartiniai ženklai**
- Upė, upelis, kanalas
  - Krašto kelias
  - Rajoninis kelias
  - Vietinis kelias, gatvė
  - Vandens telkinys
  - Pelkė
  - Valstybinis miškas

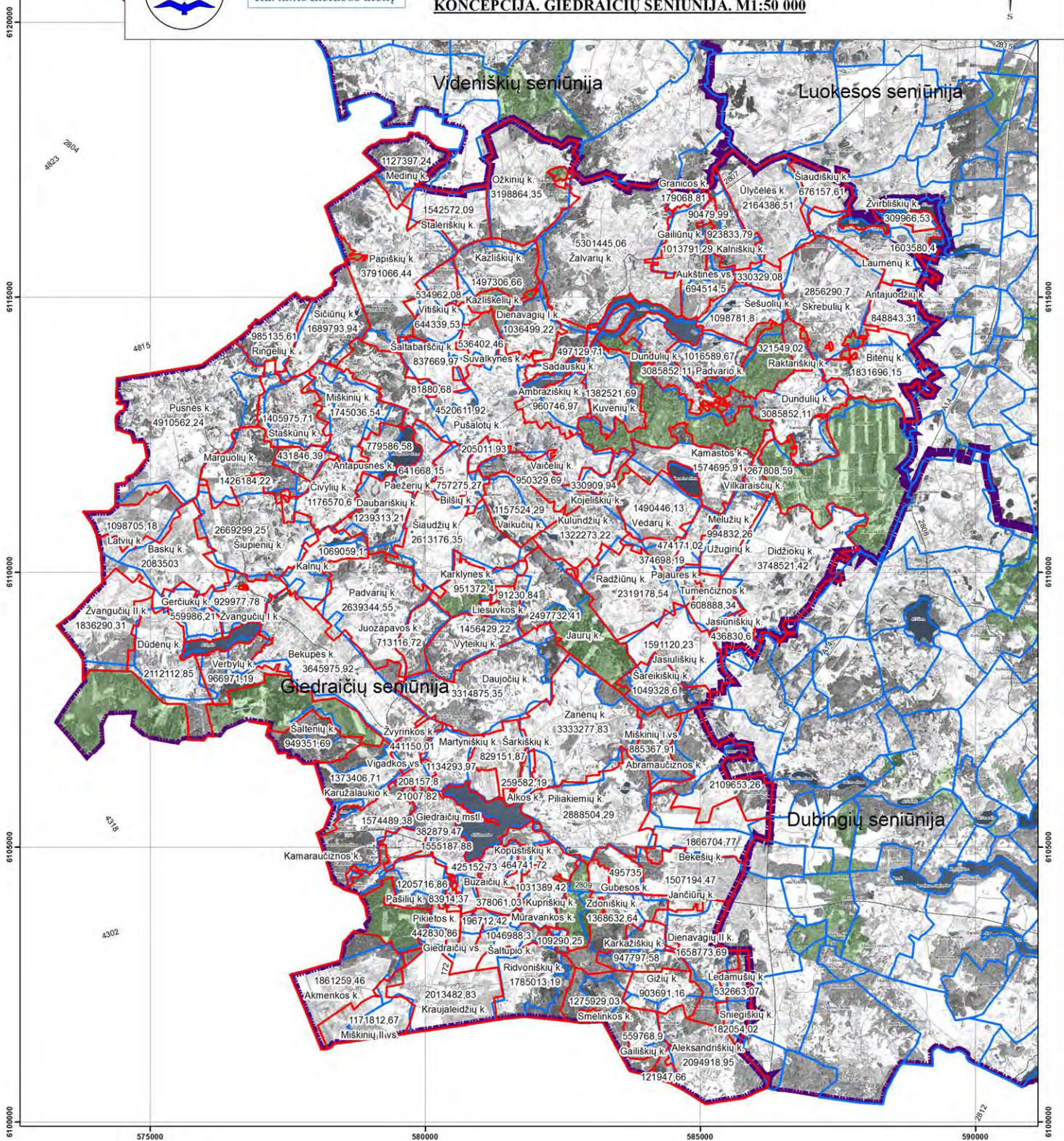
Lietuvos koordinacių sistema LKS94, 1994 m.  
GDB10LTC Nacionalinė žemės tarnyba prie ŽŪM, 2012 m.  
ORT10LTC Nacionalinė žemės tarnyba prie ŽŪM, 2009 m.  
VI "Registrij centras", 2013 m.

Ataskaitos Palyginimo Nr.	PANPROJEKTAS	UŽDUOTIES VYKDYTOJAS	Atlikimo data	Atlikimo rezultatas	Laido Nr.
1650	REPUBLIKOS G. II PAVIŪNYS, TEL. FAKS- 01 58 1875				
A100	PV	E. Klimavičienė	2013 09		Laido
A100	Architektė	E. Klimavičienė	2013 09		
	Atsakingoji vykdytoja	R. Pratušytė	2013 09		
2M-M-153	Matavimas - ekspertas	V. Dulskė	2013 09		0
	GIS specialistė	G. Dubrovienė	2013 09		
Etapas SP	Moleėtų rajono savivaldybės administracijos direktorius, į.k.188712799			P0971-SP-II-04	Lapų 4 / 4



**MOLĖTŲ RAJONO GYVENAMŲJŲ VIETŲVIŲ TERITORIJŲ  
RIBŲ IR PAVADINIMŲ TVARKYMO SPECIALUSIS PLANAS**

**KONCEPCIJA. GIEDRAIČIŲ SENIŪNIJA. M1:50 000**



**SUTARTINIAI ŽENKLAI**

**Ribos**

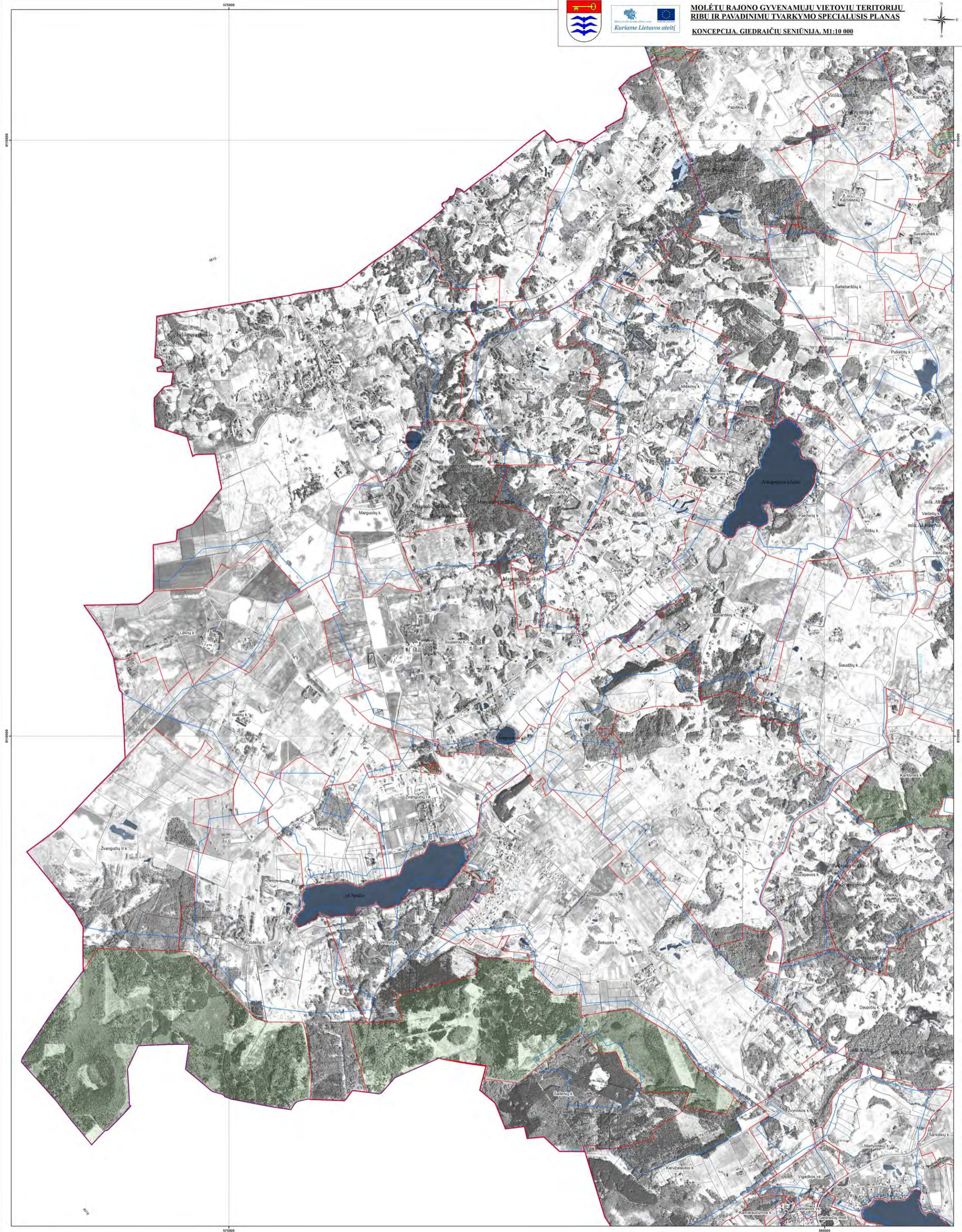
- Molėtų rajono savivaldybės riba
- Seniūnijos riba
- Gyvenamosios vietovės teritorijos riba

**Kiti sutartiniai ženklai**

- Upė, upelis, kanalas
- Vandens telkinys
- Miškas

Lietuvos koordinacių sistema LKS94, 1994 m.  
GDB10LT© Nacionalinė žemės tarnyba prie ŽŪM, 2012 m.  
ORT10LT© Nacionalinė žemės tarnyba prie ŽŪM, 2009 m.  
VĮ "Registrų centras", 2013 m.

Atestato/ Pažymėjimo Nr.	<b>PANPROJEKTAS</b> Uždara akcinė bendrovė			<b>MOLĖTŲ RAJONO GYVENAMŲJŲ VIETŲVIŲ TERITORIJŲ RIBŲ IR PAVADINIMŲ TVARKYMO SPECIALUSIS PLANAS.</b>
1650	RESPUBLIKOS G. 38, PANEVĖŽYS, TEL.: FAKS: 45 58 1875			
A100	PV	E. Klimavičienė	2013 09	Laida  KONCEPCIJA GIEDRAIČIŲ SENIŪNIJA. M1:50 000  0
A100	Architektė	E. Klimavičienė	2013 09	
	Atsakingoji vykdytoja	R. Pratusytė	2013 09	
2M-M-153	Matininkas - ekspertas	V. Dulskė	2013 09	
	GIS specialistė	G. Dubroviniėnė	2013 09	
Etapas SP	Planavimo organizatorius: Molėtų rajono savivaldybės administracijos direktorius, į.k.188712799			P/0971-SP-II-05  Lapas 1 Lapų 6



**SUTARTINIAI ŽENKLAI**

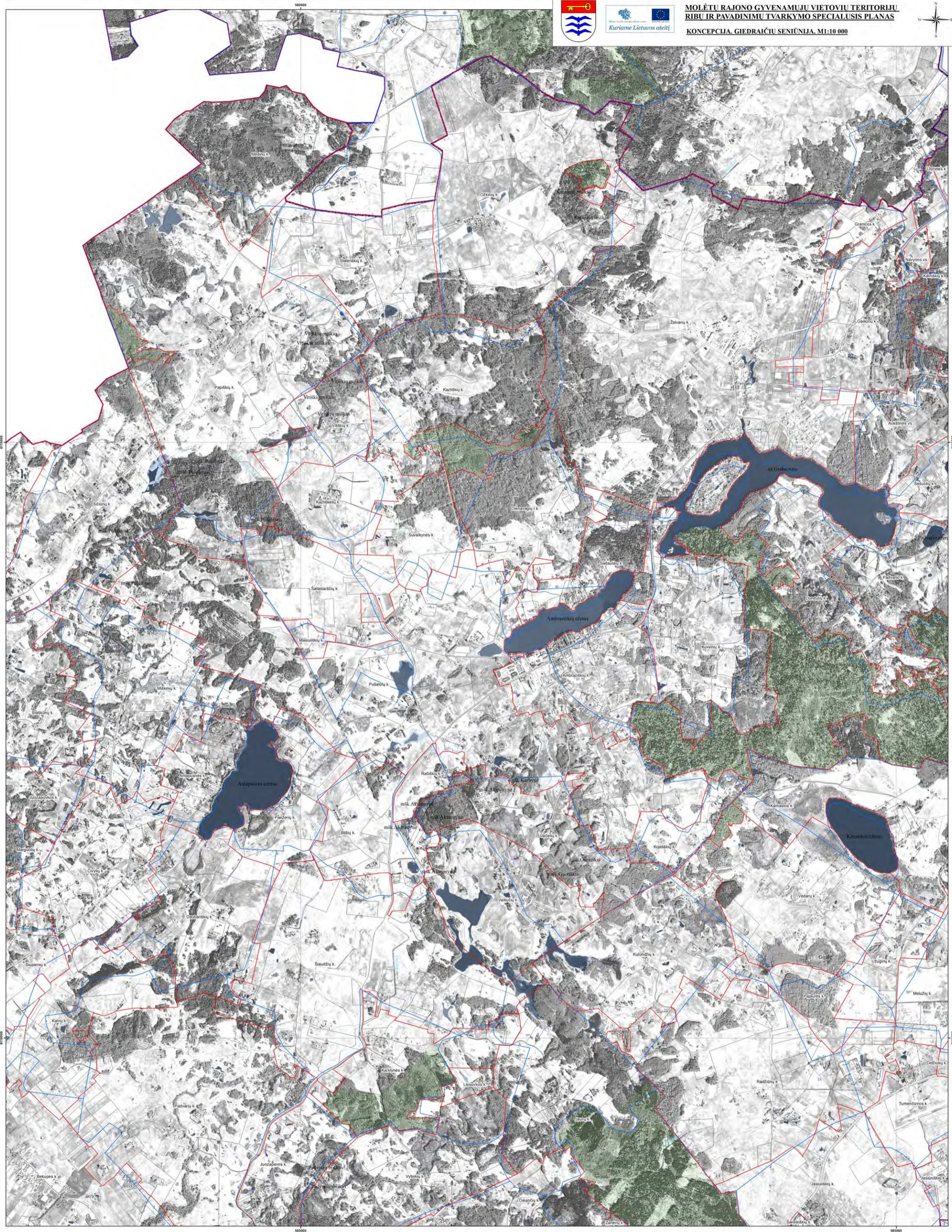
- Ribos**
- Molėtų rajono savivaldybės riba
  - Seniūnijos riba
  - Sklypo riba
  - Esama gyvenamosios vietovės teritorijos riba
  - Planuojama gyvenamosios vietovės teritorijos riba

**Kiti sutartiniai ženklai**

- Upė, upelis, kanalas
- Krašto kelias
- Rajoninis kelias
- Vietinis kelias, gatvė
- Vandens telkinys
- Pelkė
- Valstybinis miškas

Lietuvos koordinatų sistema LKS94, 1994 m.  
GDB10LT0 Nacionalinė žemės tarnyba prie ŽŪM, 2012 m.  
ORT10LT0 Nacionalinė žemės tarnyba prie ŽŪM, 2009 m.  
VI "Registru centras", 2013 m.

PANPROJEKTAS				MOLĖTŲ RAJONO GYVENAMŲJI VIETŲVIŲ TERITORIJŲ RIBŲ IR PAVADINIMŲ TVARKYMO SPECIALUSIS PLANAS		
A100	PV	E. Klimavičienė	2013 09	0	Laida	
A100	Architektė	E. Klimavičienė	2013 09			
	Atsakingsoji vykdytoja	R. Pranašytė	2013 09			
ZM-34-153		Matinskas -ekspertas	V. Dulskė	2013 09		
	GIS specialistė	G. Dubroviniene	2013 09			
Elapas 8/9	Pavadinimas: Molėtų rajono savivaldybės administracijos direktorius, LK188712799				Lapas 2	Lapu 6

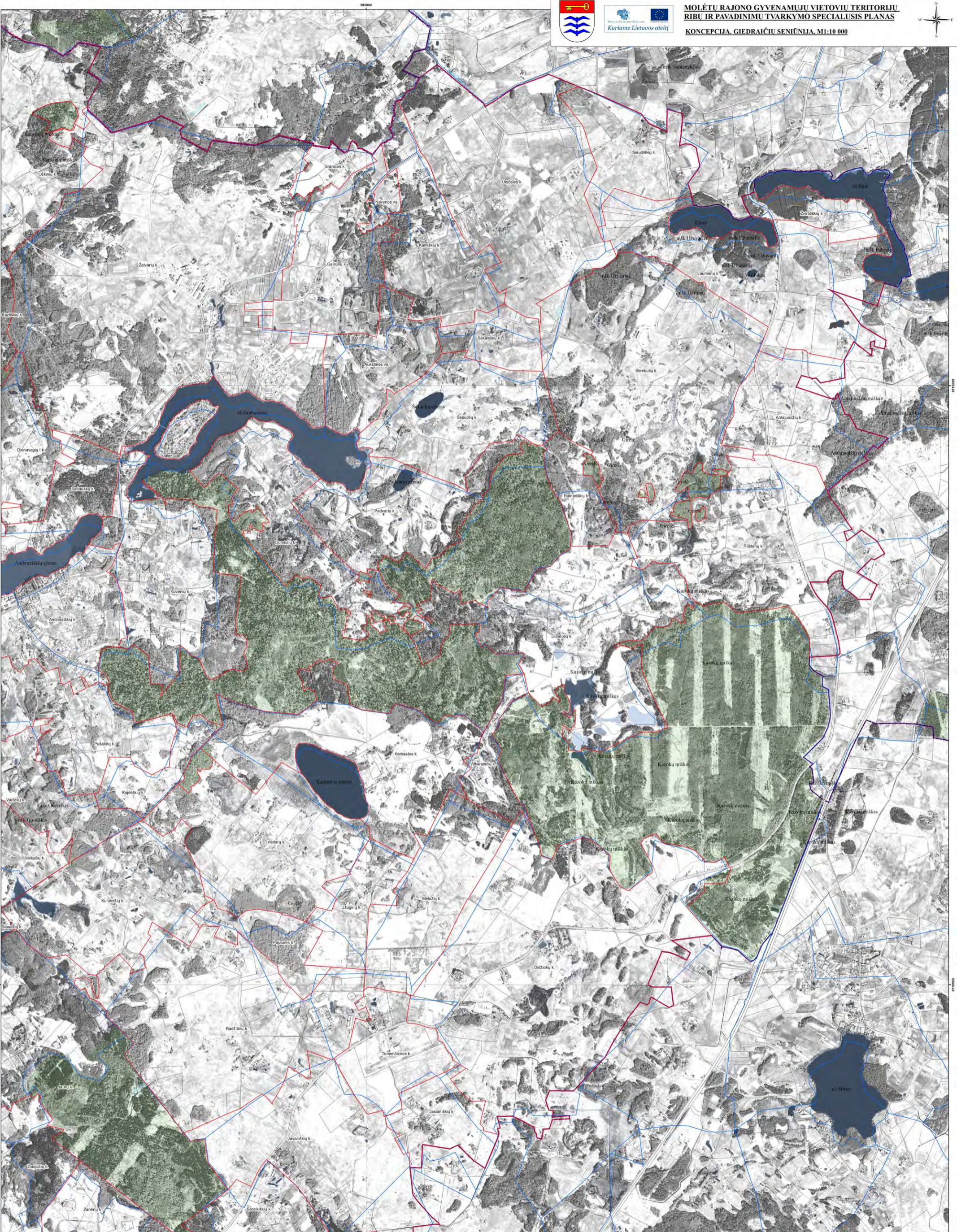


**SUTARTINIAI ŽENKLAI**

- |   |                                 |
|---|---------------------------------|
| <b>Ribos</b>                                      | <b>Kiti sutartiniai ženklai</b> |
| Molėtų rajono savivaldybės riba                   | Upė, upelis, kanalas            |
| Seniūnijos riba                                   | Krašto kelias                   |
| Sklypo riba                                       | Rajoninis kelias                |
| Esama gyvenamosios vietovės teritorijos riba      | Vietinis kelias, gatvė          |
| Planuojama gyvenamosios vietovės teritorijos riba | Vandens telkinys                |
|   | Pelkė                           |
|   | Valstybinis miškas              |

Lietuvos koordinatų sistema LKS94, 1994 m.  
 GDB10LT Nacionalinė žemės tarnyba prie ŽŪM, 2012 m.  
 ORT10LT Nacionalinė žemės tarnyba prie ŽŪM, 2009 m.  
 VI "Registru centras", 2013 m.

Atstovauja: Palydavimo Nr. 1650		<b>PANPROJEKTAS</b>		Molėtų rajono savivaldybės administracijos direktorius, į.k.168712799	
A100	PV	E. Klimavičienė	2013 09	MOLETŲ RAJONO GYVENAMŲJI VIETŲVIŲ TERITORIJŲ RIBŲ IR PAVADINIMŲ TVARKYMO SPECIALUSIS PLANAS.	Laida
A100	Architektė	E. Klimavičienė	2013 09		
2M-M-153	Absakungoji vėlykštija	R. Pranasytė	2013 09		
	Matavimas - ekspertas	V. Dulskė	2013 09		
	GIS specialistė	G. Dobroviniėnė	2013 09		
Etapas SP	Molėtų rajono savivaldybės administracijos direktorius, į.k.168712799			P/0971-SP-II-05	Lapų 3 / Lapų 6



**SUTARTINIAI ŽENKLAI**

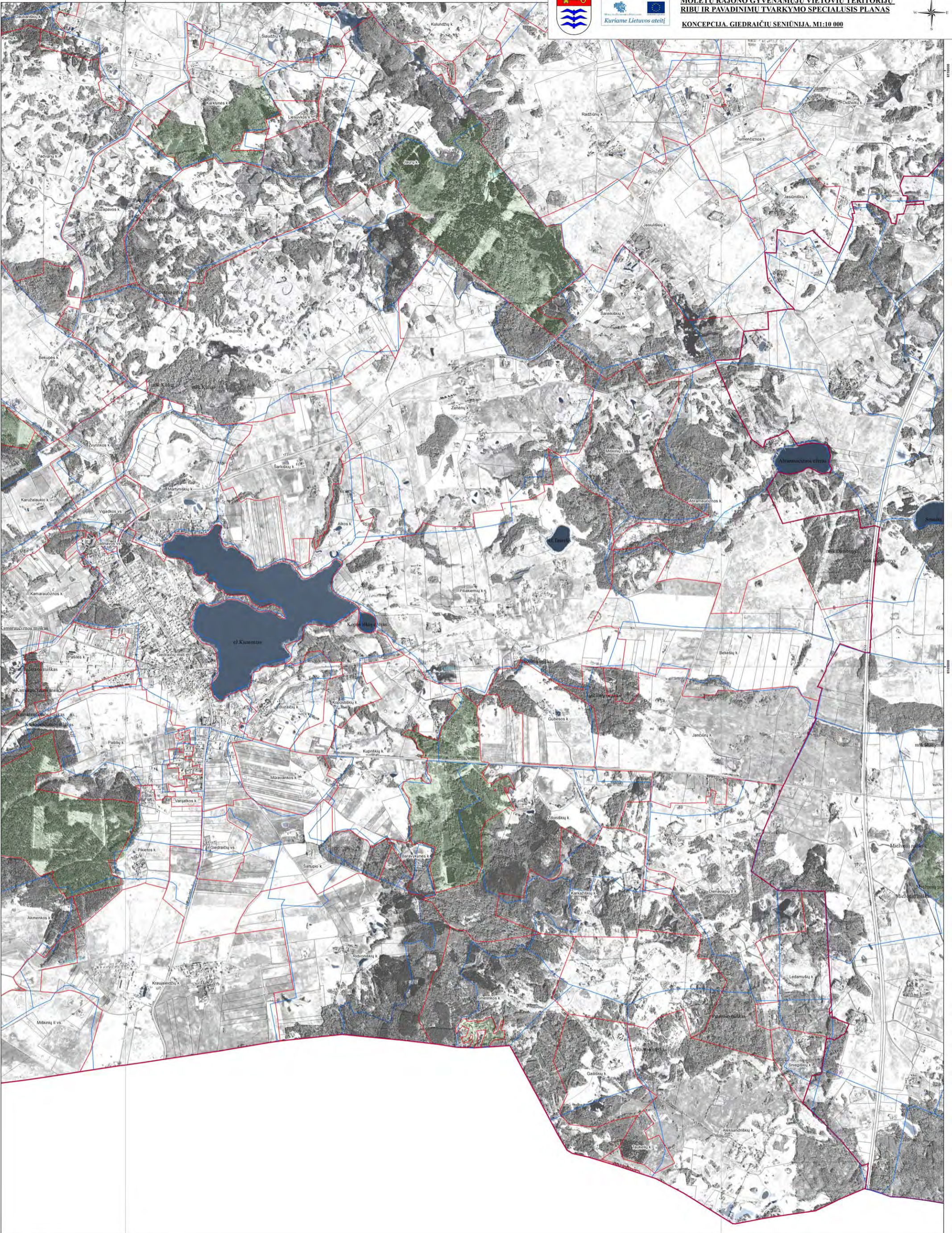
- Ribos**
- Molėtų rajono savivaldybės riba
  - Seniūnijos riba
  - Sklypo riba
  - Esama gyvenamosios vietovės teritorijos riba
  - Planuojama gyvenamosios vietovės teritorijos riba

- Kiti sutartiniai ženklai**
- Upe, upelis, kanalas
  - Krašto kelias
  - Rajoninis kelias
  - Vietinis kelias, gatvė
  - Vandens telkinys
  - Pelkė
  - Valstybinis miškas

Lietuvos koordinatinių sistema LKS94, 1994 m.  
 GDB10LT0 Nacionalinė žemės tarnyba prie ŽŪM, 2012 m.  
 OR10LT0 Nacionalinė žemės tarnyba prie ŽŪM, 2009 m.  
 VĮ "Registru centras", 2013 m.

Atleisto Pajūrio Nr. 1650		<b>PANPROJEKTAS</b>		<b>MOLĖTŲ RAJONO GYVENAMŲJI VIETŲVIŲ TERITORIJŲ RIBŲ IR PAVADINIMŲ TVARKYMO SPECIALUSIS PLANAS.</b>	
RESPUBLIKOS G. 28, PANEVŽYS, TEL. FAKS: 41 38 1875				Laida	
A100	PV	E. Klimavičienė	2013 09	KONCEPCIJA, GIEDRAIČIŲ SENIŪNJA, M1:10 000	0
A100	Architektė	E. Klimavičienė	2013 09		
	Absakungoji vėskloja	R. Prunostė	2013 09		
2M-M-153	Matavimas - ekspertė	V. Dulskė	2013 09		
	GIS specialistė	G. Dubroviniene	2013 09		
Etapas SP	Molėtų rajono savivaldybės administracijos direktorius, į.k.188712799			P/0971-SP-II-05	Lapa Lapų 4 6



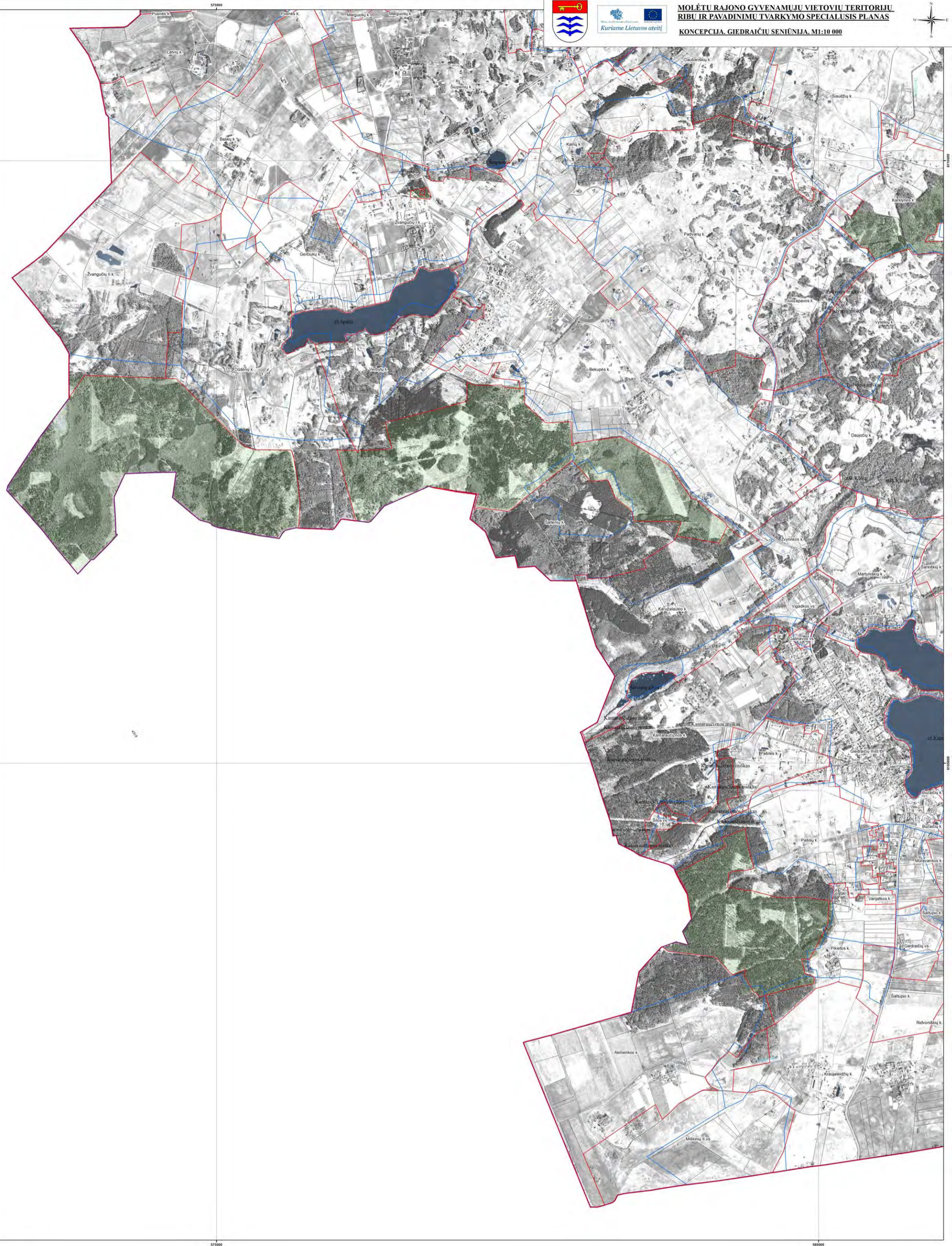


**SUTARTINIAI ŽENKLAI**

- Ribos**
- Molėtų rajono savivaldybės riba
  - Seniūnijos riba
  - Sklypo riba
  - Esama gyvenamosios vietovės teritorijos riba
  - Planuojama gyvenamosios vietovės teritorijos riba
- Kiti sutartiniai ženklai**
- Upė, upelis, kanalas
  - Krašto kelias
  - Rajoninis kelias
  - Vietinis kelias, gatvė
  - Vandens telkinys
  - Peikė
  - Valstybinis miškas

Lietuvos koordinatų sistema LKS94, 1994 m.  
 GDB10LTC Nacionalinė žemės tarnyba prie ŽŪM, 2012 m.  
 ORT10LTC Nacionalinė žemės tarnyba prie ŽŪM, 2009 m.  
 VĮ "Registru centras", 2013 m.

Amatas/ Pavardė Nr.	PANPROJEKTAS		MOLĖTŲ RAJONO GYVENAMŲJI VIETŲVIŲ TERITORIJŲ RIBŲ IR PAVADINIMŲ TVARKYMO SPECIALUSIS PLANAS.		
1650	RESPUBLIKOS G. 51, PANEVŽYS, TEL. 8465 45 59 1875				
A100	PV	E. Klimavičienė	2013 09	Laida	
A100	Architektė	E. Klimavičienė	2013 09		
	Atsakingsoji vykdytoja	R. Pratauskė	2013 09	0	
2M-M-153	Matavimas - ekspertas	V. Dulskis	2013 09		
	GIS specialistė	G. Dubroviniene	2013 09	Lapas Lapu	
Etapas SP	Molėtų rajono savivaldybės administracijos direktoriaus, į. k. 188712799				
				P/0971-SP-II-05	5 6



**SUTARTINIAI ŽENKLAI**

Ribos	Kiti sutartiniai ženklai
Molėtų rajono savivaldybės riba	Upe, upelis, kanalas
Seniūnijos riba	Krašto kelias
Sklypo riba	Rajoninis kelias
Esama gyvenamosios vietovės teritorijos riba	Vietinis kelias, gatvė
Planuojama gyvenamosios vietovės teritorijos riba	Vandens telkinys
	Pelkė
	Valstybinis miškas

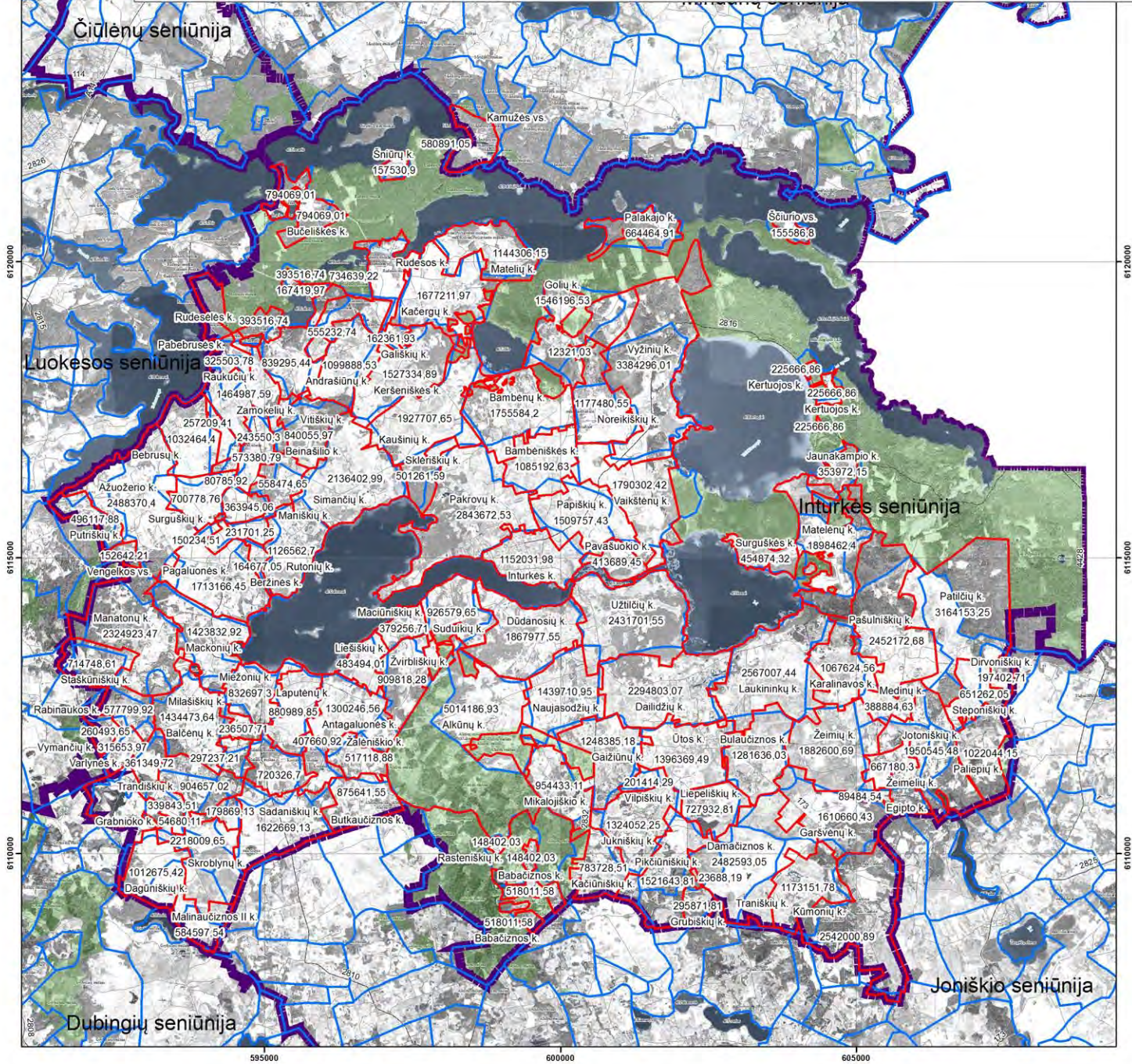
Lietuvos koordinacių sistema LKS94, 1994 m.  
 GDB10LT Nacionalinė žemės tarnyba prie ŽŪM, 2012 m.  
 ORT10LT Nacionalinė žemės tarnyba prie ŽŪM, 2009 m.  
 VI "Registru centras", 2013 m.

PANPROJEKTAS				MOLĖTŲ RAJONO GYVENAMŲJIŲ VIETŲŲ TERITORIJŲ RIBŲ IR PAVADINIMŲ TVARKYMO SPECIALUSIS PLANAS.	Laida	
Autoriaus Pavardė	Projekto Nr.	Atlikimo Data	Patvirtinimo Data			
1650	SP-11-05	2013.09	2013.09	KONCEPCIJA GIEDRAIČIŲ SENIŪNJA M1:10 000	0	
A100	PV	E. Klimavičiūtė	2013.09		Etapas SP	Lapa 6
A100	Architektė	E. Klimavičiūtė	2013.09			
2M-64-153	Atsakingsoji vykdytoja	R. Pratušytė	2013.09			
	Matininkas - ekspertas	V. Dulskė	2013.09			
	GIS specialistė	G. Duboviniienė	2013.09			
Molėtų rajono savivaldybės administracijos direktorius, I.K.188712799				P/0971-SP-11-05	Lapa 6	



# MOLĖTŲ RAJONO GYVENAMŲJŲ VIETŲVIŲ TERITORIJŲ RIBŲ IR PAVADINIMŲ TVARKYMO SPECIALUSIS PLANAS

## KONCEPCIJA. INTURKĖS SENIŪNIJA. M1:50 000



### SUTARTINIAI ŽENKLAI

#### Ribos

- Molėtų rajono savivaldybės riba
- Seniūnijos riba
- Esama gyvenamosios vietovės teritorijos riba
- Planuojama gyvenamosios vietovės teritorijos riba

#### Kiti sutartiniai ženklai

- Upė, upelis, kanalas
- Krašto kelias
- Rajoninis kelias
- Vietinis kelias, gatvė
- Vandens telkinys
- Pelkė
- Valstybinis miškas

Lietuvos koordinacių sistema LKS94, 1994 m.  
 GDB10LT© Nacionalinė žemės tarnyba prie ŽŪM, 2012 m.  
 ORT10LT© Nacionalinė žemės tarnyba prie ŽŪM, 2009 m.  
 VĮ "Registru centras", 2013 m.

Atestato/ Pažymėjimo Nr.	<b>PANPROJEKTAS</b> Uždara akcinė bendrovė		
1650	RESPUBLIKOS G. 38, PANEVĖŽYS, TEL./FAKS: 45 58 1875		
A100	PV	E. Klimavičienė	2013 09
A100	Architektė	E. Klimavičienė	2013 09
	Aisakingoji vykdytoja	R. Pratusytė	2013 09
2M-M-153	Matininkas - ekspertas	V. Dulikė	2013 09
	GIS specialistė	G. Dubrovinienė	2013 09
Etapas SP	Planavimo organizatorius: Molėtų rajono savivaldybės administracijos direktorius, i.k.188712799		
<b>MOLĖTŲ RAJONO GYVENAMŲJŲ VIETŲVIŲ TERITORIJŲ RIBŲ IR PAVADINIMŲ TVARKYMO SPECIALUSIS PLANAS.</b>			Laida
			0
<b>P/0971-SP-II-06</b>			Lapas
			7



**SUTARTINIAI ŽENKLAI**

- Ribos**
- Molėtų rajono savivaldybės riba
  - Seniūnijos riba
  - Sklypo riba
  - Esama gyvenamosios vietovės teritorijos riba
  - Planuojama gyvenamosios vietovės teritorijos riba
- Kiti sutartiniai ženklai**
- Upė, upelis, kanalas
  - Krašto kelias
  - Rajoninis kelias
  - Vietinis kelias, gatvė
  - Vandens telkinys
  - Pelkė
  - Valstybinis miškas

Lietuvos koordinacių sistema LKS94, 1994 m.  
 GDB10LTC Nacionalinė žemės tarnyba prie ŽŪM, 2012 m.  
 ORT10LTC Nacionalinė žemės tarnyba prie ŽŪM, 2009 m.  
 VĮ "Registru centras", 2013 m.

Atleistas Pajamų įrašas Nr. 1650	<b>PANPROJEKTAS</b>			<b>MOLĖTŲ RAJONO GYVENAMŲJŲ VIETŲŲ TERITORIJŲ RIBŲ IR PAVADINIMŲ TVARKYMO SPECIALUSIS PLANAS.</b>	Laida
A100	PV Architektė	E. Klimavičiūtė	2013 09	KONCEPCIJA. INTURKĖS SENIŪNIJA. M1:10 000	0
2M-M-153	Atsakingsioji vykdytoja	R. Pratusytė	2013 09		
	Matavimas - ekspertas	V. Dulskis	2013 09		
	GIS specialistė	G. Dubroviniėnė	2013 09		
Etapas SP	Molėtų rajono savivaldybės administracijos direktorius, J.K.188712799			P/0971-SP-II-06	Lapų 2 / Lapų 7

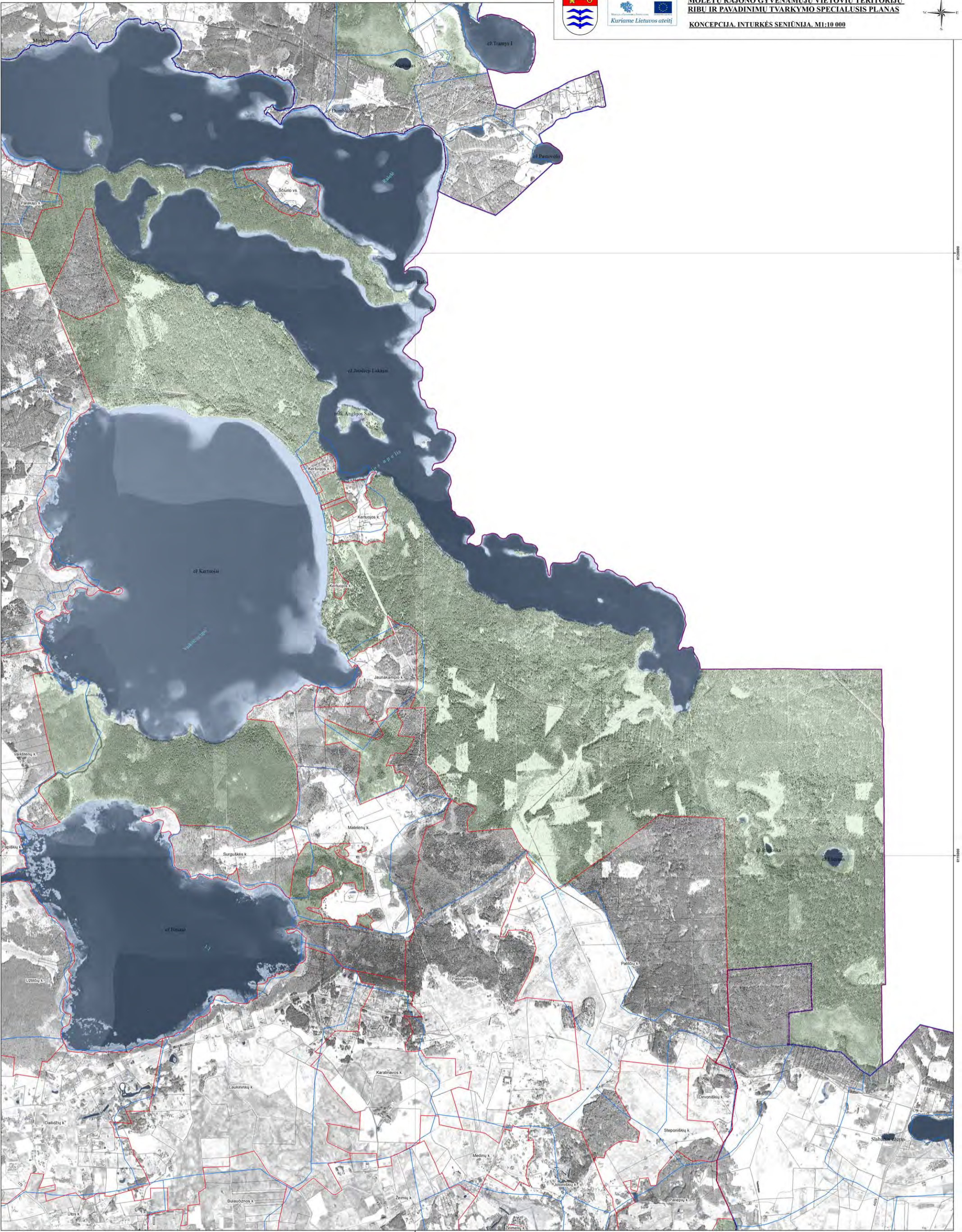


**SUTARTINIAI ŽENKLAI**

- Ribos**
- Molėtų rajono savivaldybės riba
  - Seniūnijos riba
  - Sklypo riba
  - Esama gyvenamosios vietovės teritorijos riba
  - Planuojama gyvenamosios vietovės teritorijos riba
- Kiti sutartiniai ženklai**
- Upė, upelis, kanalas
  - Krašto kelias
  - Rajoninis kelias
  - Vietinis kelias, gatvė
  - Vandens telkinys
  - Pelkė
  - Valstybinis miškas

Lietuvos koordinacių sistema LKS94, 1994 m.  
 GDB10LTC Nacionalinė žemės tarnyba prie ŽŪM, 2012 m.  
 ORT10LTC Nacionalinė žemės tarnyba prie ŽŪM, 2009 m.  
 VĮ "Registru centras", 2013 m.

Atleisto Pajamų Nr. 1650	<b>PANPROJEKTAS</b>			MOLĖTŲ RAJONO GYVENAMŲJI VIETŲVIŲ TERITORIJŲ RIBŲ IR PAVADINIMŲ TVARKYMO SPECIALUSIS PLANAS.	Laida
A100	PV	E. Klimavičienė	2013 09		
2M-M-153	Architektų	E. Klimavičienė	2013 09	KONCEPCIJA. INTURKĖS SENIŪNIJA. M1:10 000	0
	Atsakomybę vykdytoja	R. Pranasytė	2013 09		
	Matavimas - ekspertas	V. Dulskis	2013 09		
	GIS specialistė	G. Dabroviniė	2013 09		
Etapas SP	Planavimo etapas: Molėtų rajono savivaldybės administracijos direktorius, į.k.188712799			P0971-SP-II-06	Lapa 3 / Lapų 7



**SUTARTINIAI ŽENKLAI**

- |   |                                 |
|---|---------------------------------|
| <b>Ribos</b>                                      | <b>Kiti sutartiniai ženklai</b> |
| Molėtų rajono savivaldybės riba                   | Upė, upelis, kanalas            |
| Seniūnijos riba                                   | Krašto kelias                   |
| Sklypo riba                                       | Rajoninis kelias                |
| Esama gyvenamosios vietovės teritorijos riba      | Vietinis kelias, gatvė          |
| Planuojama gyvenamosios vietovės teritorijos riba | Vandens telkinys                |
|   | Pelkė                           |
|   | Valstybinis miškas              |

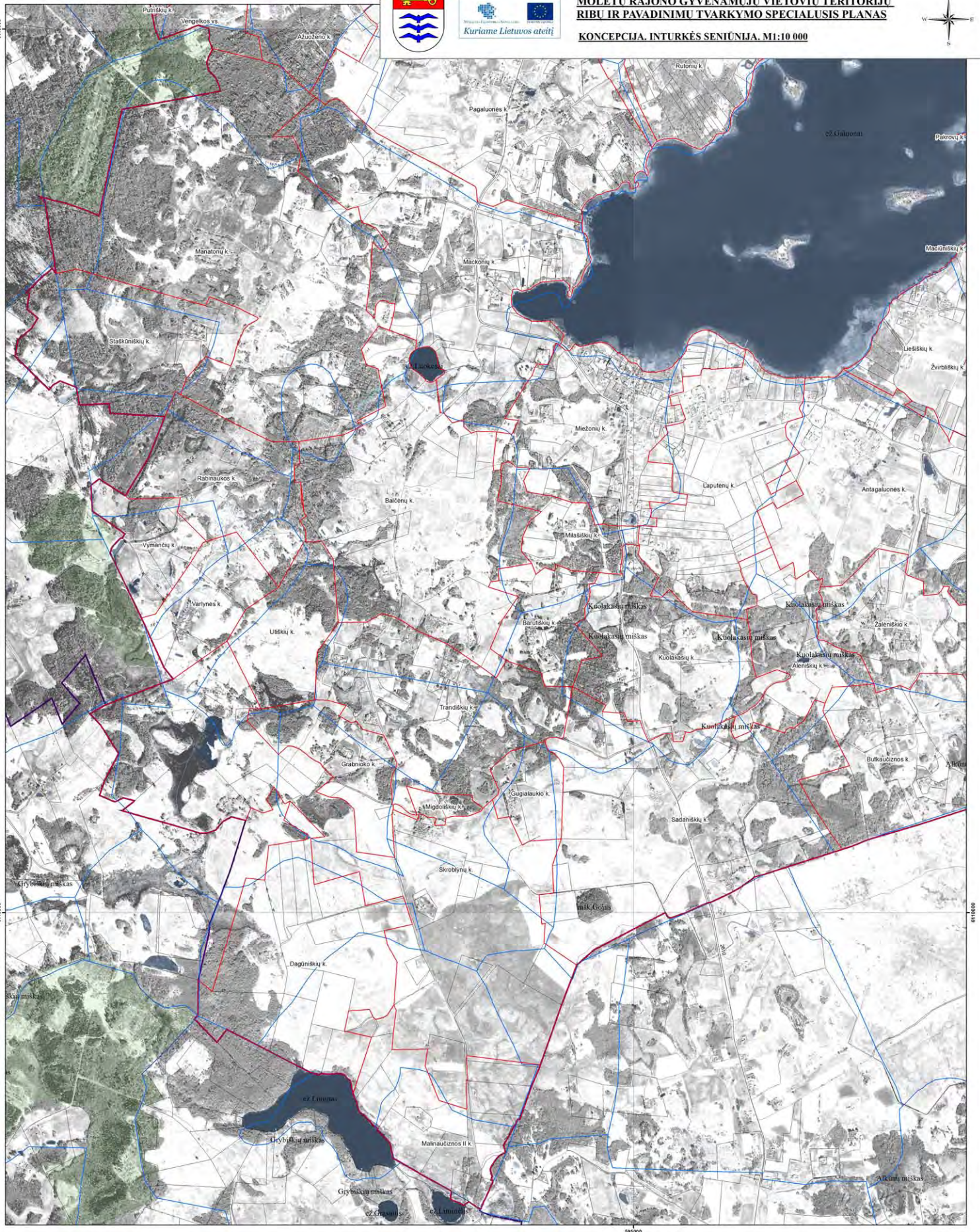
Lietuvos koordinatų sistema LKS94, 1994 m.  
 GDB10LTC Nacionalinė žemės tarnyba prie ŽŪM, 2012 m.  
 ORT10LTC Nacionalinė žemės tarnyba prie ŽŪM, 2009 m.  
 VĮ "Registru centras", 2013 m.

Autoras: Palydavimas Nr. 1650		<b>MOLETŲ RAJONO GYVENAMŲJŲ VIETŲVIŲ TERITORIJŲ RIBŲ IR PAVADINIMŲ TVARKYMO SPECIALUSIS PLANAS.</b>	
RESPUBLIKOS G. 38, PANEVŽYS, TEL. FAKS: 01 59 1875		KONCEPCIJA INTURKĖS SENIŪNIJA M1:10 000	Lapas 4
A100 PV E. Klimavičiūtė 2013 09 A100 Architektė E. Klimavičiūtė 2013 09 2M-M-153 Atsakomybės tvarkytoja R. Pranasytė 2013 09 Matininkas - ekspertas V. Dulickė 2013 09 GIS specialistė G. Dubnovičienė 2013 09	Palydavimas: Molėtų rajono savivaldybės administracijos direktorius, į.k.188712799	P0971-SP-II-06	Lapas 7



**MOLĖTŲ RAJONO GYVENAMŲJŲ VIETŲŲ TERITORIJŲ  
RIBŲ IR PAVADINIMŲ TVARKYMO SPECIALUSIS PLANAS**

**KONCEPCIJA. INTURKĖS SENIŪNJA. M1:10 000**



**SUTARTINIAI ŽENKLAI**

- Ribos**
- Molėtų rajono savivaldybės riba
- Seniūnijos riba
- Sklypo riba
- Esama gyvenamosios vietovės teritorijos riba
- Planuojama gyvenamosios vietovės teritorijos riba

**Kiti sutartiniai ženklai**

- Upė, upelis, kanalas
- Krašto kelias
- Rajoninis kelias
- Vietinis kelias, gatvė
- Vandens teikiny
- Peikė
- Valstybinis miškas

Lietuvos koordinatų sistema LKS94, 1994 m.  
GDB10LTC Nacionalinė žemės tarnyba prie ŽŪM, 2012 m.  
ORT10LTC Nacionalinė žemės tarnyba prie ŽŪM, 2009 m.  
VI "Registrų centras", 2015 m.

Atestato / Patvirtinimo Nr.	PAŅPROJEKTAS	Atlikimo data	Atlikimo terminas	Atlikimo rezultatas
1650	REPUBLIKOS G. 38, PANEVŽYS, TEL./FAKS: 45 34 1875			
A100	PV	E. Klimavičienė	2013 09	Laida
A100	Architektė	E. Klimavičienė	2013 09	
	Atsakingoji vykdytoja	R. Prutysytė	2013 09	
2M-M-153	Matavimas - ekspertas	V. Dulke	2013 09	0
	GIS specialistė	G. Dubroviienė	2013 09	
Etapas SP	Planavimo organizatorius: Molėtų rajono savivaldybės administracijos direktorius, l.k. 188712799			Lapas Lapų

**MOLĖTŲ RAJONO GYVENAMŲJŲ VIETŲŲ TERITORIJŲ RIBŲ IR PAVADINIMŲ TVARKYMO SPECIALUSIS PLANAS.**

KONCEPCIJA  
INTURKĖS SENIŪNJA  
M1:10 000

P0971-SP-II-06

Lapas Lapų  
5 7



**SUTARTINIAI ŽENKLAI**

- |   |                                 |
|---|---------------------------------|
| <b>Ribos</b>                                      | <b>Kiti sutartiniai ženklai</b> |
| Molėtų rajono savivaldybės riba                   | Upė, upelis, kanalas            |
| Seniūnijos riba                                   | Krašto kelias                   |
| Skilpo riba                                       | Rajoninis kelias                |
| Esama gyvenamosios vietovės teritorijos riba      | Vietinis kelias, gatvė          |
| Planuojama gyvenamosios vietovės teritorijos riba | Vandens telkinys                |
|   | Pelkė                           |
|   | Valstybinis miškas              |

Lietuvos koordinacių sistema LKS94, 1994 m.  
 GDB10LTC Nacionalinė žemės tarnyba prie ŽŪM, 2012 m.  
 ORT10LTC Nacionalinė žemės tarnyba prie ŽŪM, 2009 m.  
 VĮ "Registru centras", 2013 m.

Atestato Pateiktis Nr. 1650	<b>PANPROJEKTAS</b>			
A100	PV	E. Klimavičienė	2013 09	Laida
A100	Architektė	E. Klimavičienė	2013 09	
	Atsakingsioji vykdytoja	R. Pratusytė	2013 09	
	Matavimas - ekspertas	V. Dulskis	2013 09	
2M-M-153	GIS specialistė	G. Dabrovienė	2013 09	0
Etapas SP	Molėtų rajono savivaldybės administracijos direktorius, į.k.188712799			Lapa 6
	P/0971-SP-II-06			Lapu 7

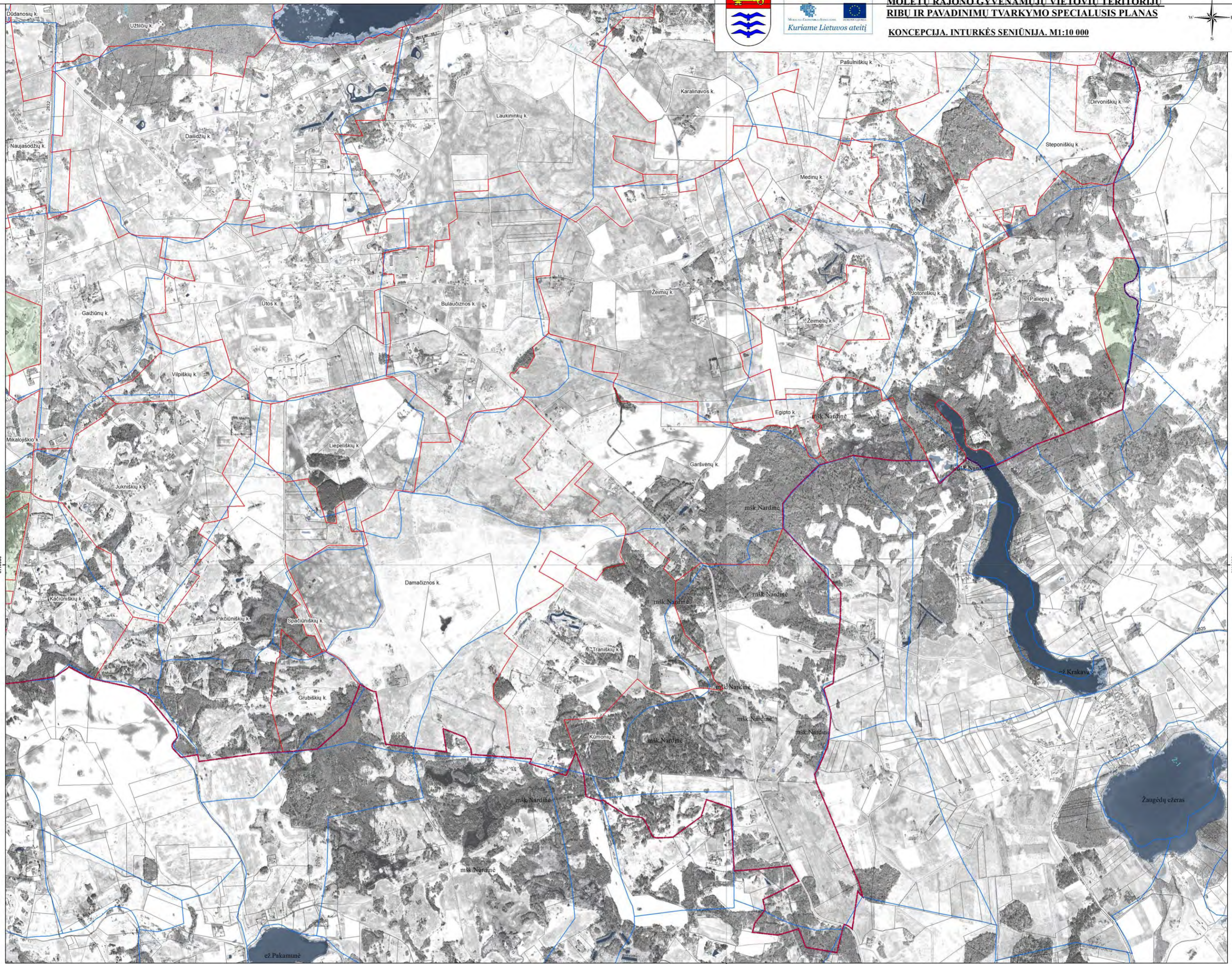




Kuriame Lietuvą ateitį

**MOLĖTŲ RAJONO GYVENAMŲŲ VIETŲŲ TERITORIJŲ  
RIBŲ IR PAVADINIMŲ TVARKYMO SPECIALUSIS PLANAS**

**KONCEPCIJA. INTURKĖS SENIŪNIJA. M1:10 000**



**SUTARTINIAI ŽENKLAI**

- Ribos**
- Molėtų rajono savivaldybės riba
  - Seniūnijos riba
  - Sklypo riba
  - Esama gyvenamosios vietovės teritorijos riba
  - Planuojama gyvenamosios vietovės teritorijos riba
- Kiti sutartiniai ženklai**
- Upė, upelis, kanalas
  - Krašto kelias
  - Rajoninis kelias
  - Vietinis kelias, gatvė
  - Vandens telkinys
  - Pelkė
  - Valstybinis miškas

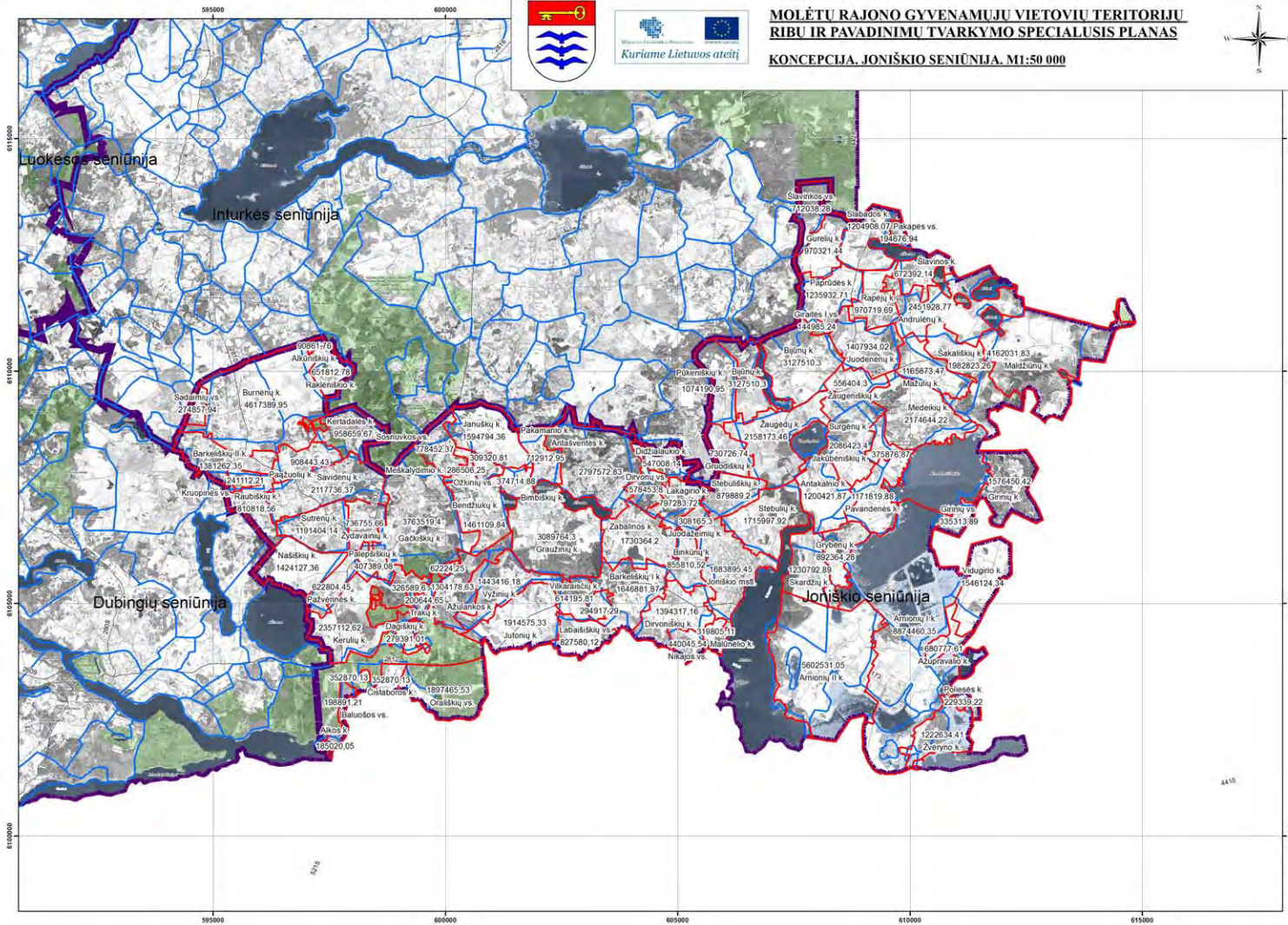
Lietuvos koordinatų sistema LKS94, 1994 m.  
GDB10LT0 Nacionalinė žemės tarnyba prie ŽŪM, 2012 m.  
ORT10LT0 Nacionalinė žemės tarnyba prie ŽŪM, 2009 m.  
VĮ "Registrų centras", 2013 m.

Atestato/ Pažymėjimo Nr.	<b>PANPROJEKTAS</b>			<b>MOLĖTŲ RAJONO GYVENAMŲŲ VIETŲŲ TERITORIJŲ RIBŲ IR PAVADINIMŲ TVARKYMO SPECIALUSIS PLANAS.</b>	Laida
1650	RESPUBLIKOS G. 38, PANEVŽYS. TEL./FAKS. 45 58 1875				
A100	PV	E. Klimavičienė	2013 09	KONCEPCIJA. INTURKĖS SENIŪNIJA. M1:10 000	0
A100	Architektė	E. Klimavičienė	2013 09		
2M-M-153	Atsakingoji vykdytoja	R. Pratusytė	2013 09		
	Matininkas - ekspertas	V. Dulskė	2013 09		
	GIS specialistė	G. Dubroviniėnė	2013 09		
Etapas SP	Molėtų rajono savivaldybės administracijos direktorius, į.k. 188712799			<b>P/0971-SP-II-06</b>	Lapas 7



**MOLĖTŲ RAJONO GYVENAMŲJŲ VIETŲŲ TERITORIJŲ RIBŲ IR PAVADINIMŲ TVARKYMO SPECIALUSIS PLANAS**

**KONCEPCIJA, JONIŠKIO SENIŪNIJA, M1:50 000**



**SUTARTINIAI ŽENKLAI**

**Ribos**

- Molėtų rajono savivaldybės riba
- Seniūnijos riba
- Esama gyvenamosios vietovės teritorijos riba
- Planuojama gyvenamosios vietovės teritorijos riba

**Kiti sutartiniai ženklai**

- Upė, upelis, kanalas
- Krašto kelias
- Rajoninis kelias
- Vietinis kelias, gatvė
- Vandens telkinys
- Pelkė
- Valstybinis miškas

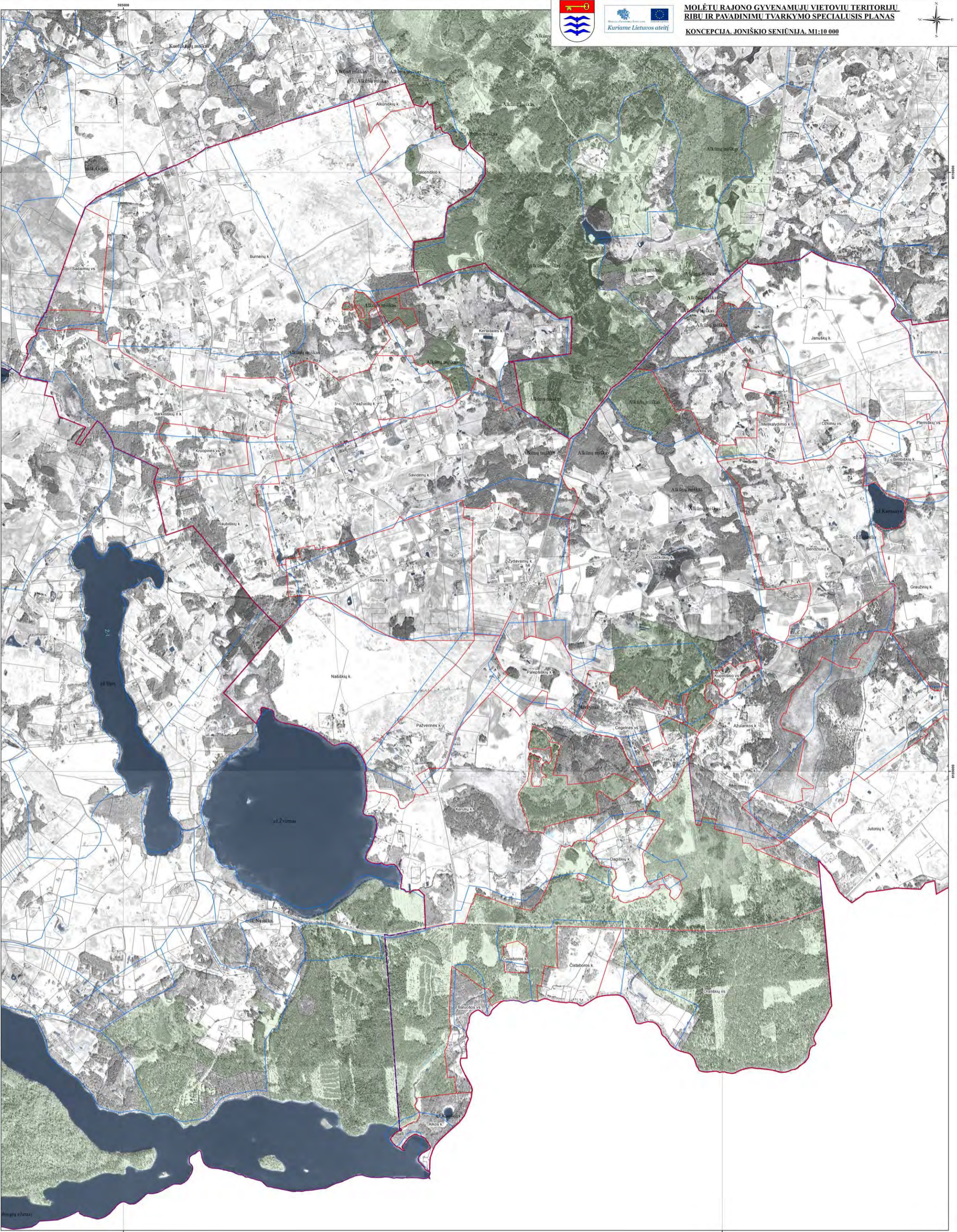
Lietuvos koordinatų sistema LKS94, 1994 m.  
 GDPI/LDTC Nacionalinė žemės tarnyba prie ŽŪM, 2012 m.  
 ORTILDC Nacionalinė žemės tarnyba prie ŽŪM, 2009 m.  
 VI "Registru centras", 2013 m.

Atestavimo Palyginimo Nr.	<b>PANPROJEKTAS</b>		2013 09	Laida	
	1650	Uždarantiesiems bendradarbiaujantiems			2013 09
RESPUBLIKOS G.38, PANEVŽYYS, TEL. #AKS- 45 58 1875					
A100	PV	E. Klimavičienė	2013 09	0	
A100	Architektė	E. Klimavičienė	2013 09		
Atsakingoji vykdytoja		R. Pratusytė	2013 09		
2M-M-153	Matininkas - ekspertas	V. Dulčė	2013 09		
GIS specialistė		G. Dubrovienė	2013 09		
Etapas SP	Planavimo organizatorius: Molėtų rajono savivaldybės administracijos direktorius, I.K.188712799			Lapas 1	Lapų 5

**MOLĖTŲ RAJONO GYVENAMŲJŲ VIETŲŲ TERITORIJŲ RIBŲ IR PAVADINIMŲ TVARKYMO SPECIALUSIS PLANAS.**

KONCEPCIJA  
 JONIŠKIO SENIŪNIJA,  
 M1:50 000

**P/0971-SP-II-07**



**SUTARTINIAI ŽENKLAI**

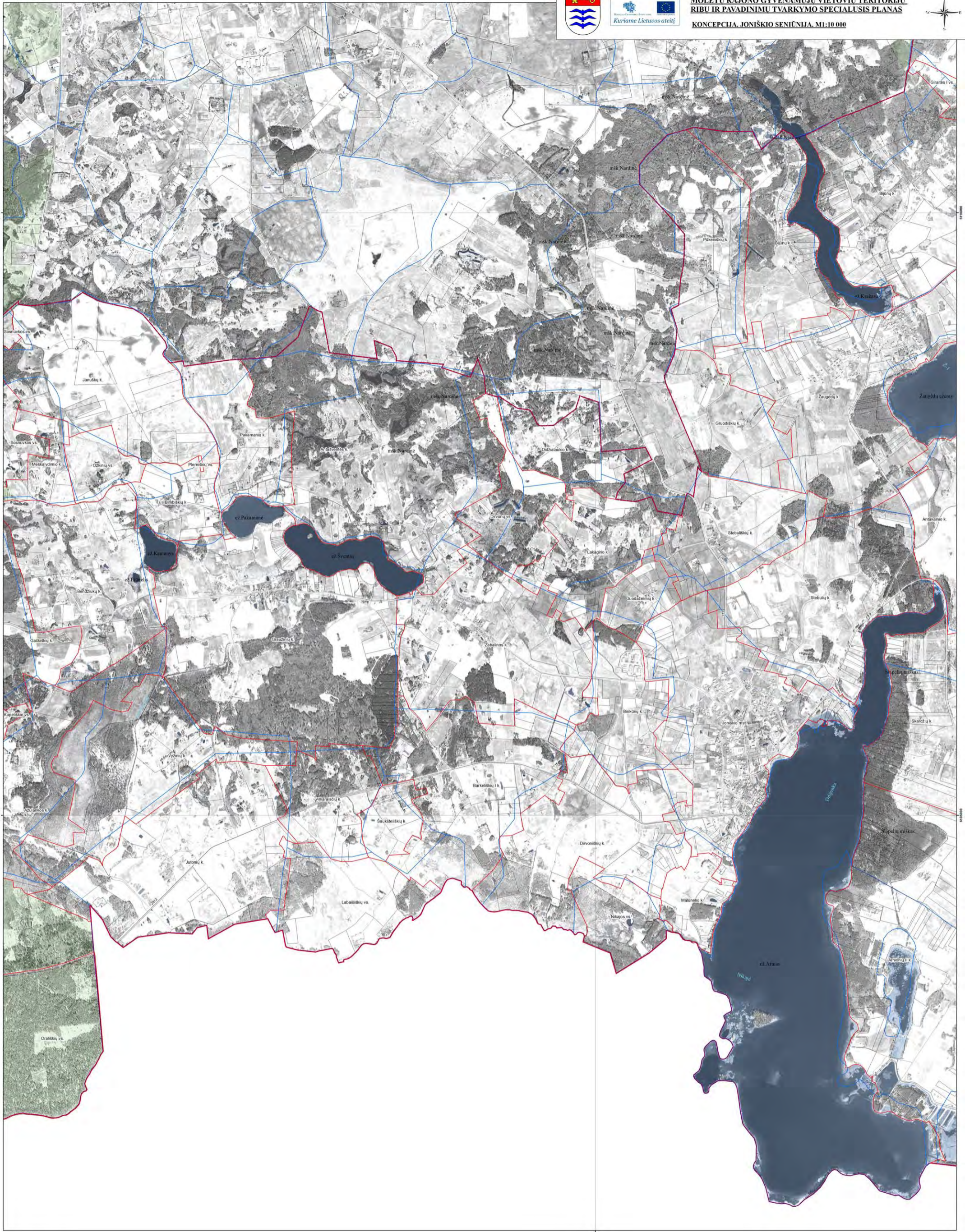
- |   |                                 |
|---|---------------------------------|
| <b>Ribos</b>                                      | <b>Kiti sutartiniai ženklai</b> |
| Molėtų rajono savivaldybės riba                   | Upė, upelis, kanalas            |
| Seniūnijos riba                                   | Krašto kelias                   |
| Sklypo riba                                       | Rajoninis kelias                |
| Esama gyvenamosios vietovės teritorijos riba      | Vietinis kelias, gatvė          |
| Planuojama gyvenamosios vietovės teritorijos riba | Vandens telkinys                |
|   | Pelkė                           |
|   | Valstybinis miškas              |

Lietuvos koordinacių sistema LKS94, 1994 m.  
GDB10LTC Nacionalinė žemės tarnyba prie ŽŪM, 2012 m.  
ORT10LTC Nacionalinė žemės tarnyba prie ŽŪM, 2009 m.  
VĮ "Registru centras", 2013 m.

Atleisto Palygojimo Nr. 1650		<b>PANPROJEKTAS</b>		MOLĖTŲ RAJONO GYVENAMŲJŲ VIETŲVIŲ TERITORIJŲ RIBŲ IR PAVADINIMŲ TVARKYMO SPECIALUSIS PLANAS.	
A100	PV	E. Klimavičienė	2013 09	KONCEPCIJA JONIŠKIO SENIŪNIJA M1:10 000	Laida 0
A100	Architektė	E. Klimavičienė	2013 09		
	Atsakingoji vykdytoja	R. Pratušytė	2013 09		
2M-AI-153	Matininkas - ekspertas	V. Dulskė	2013 09		
	GIS specialistė	G. Dubroviniene	2013 09		
Etapas 5/5	Planavimo organizatorius: Molėtų rajono savivaldybės administracijos direktorius, I. K. 188712799			P/0971-SP-II-07	Lapa 2 / Lapu 5



Kuriame Lietuvos ateitį

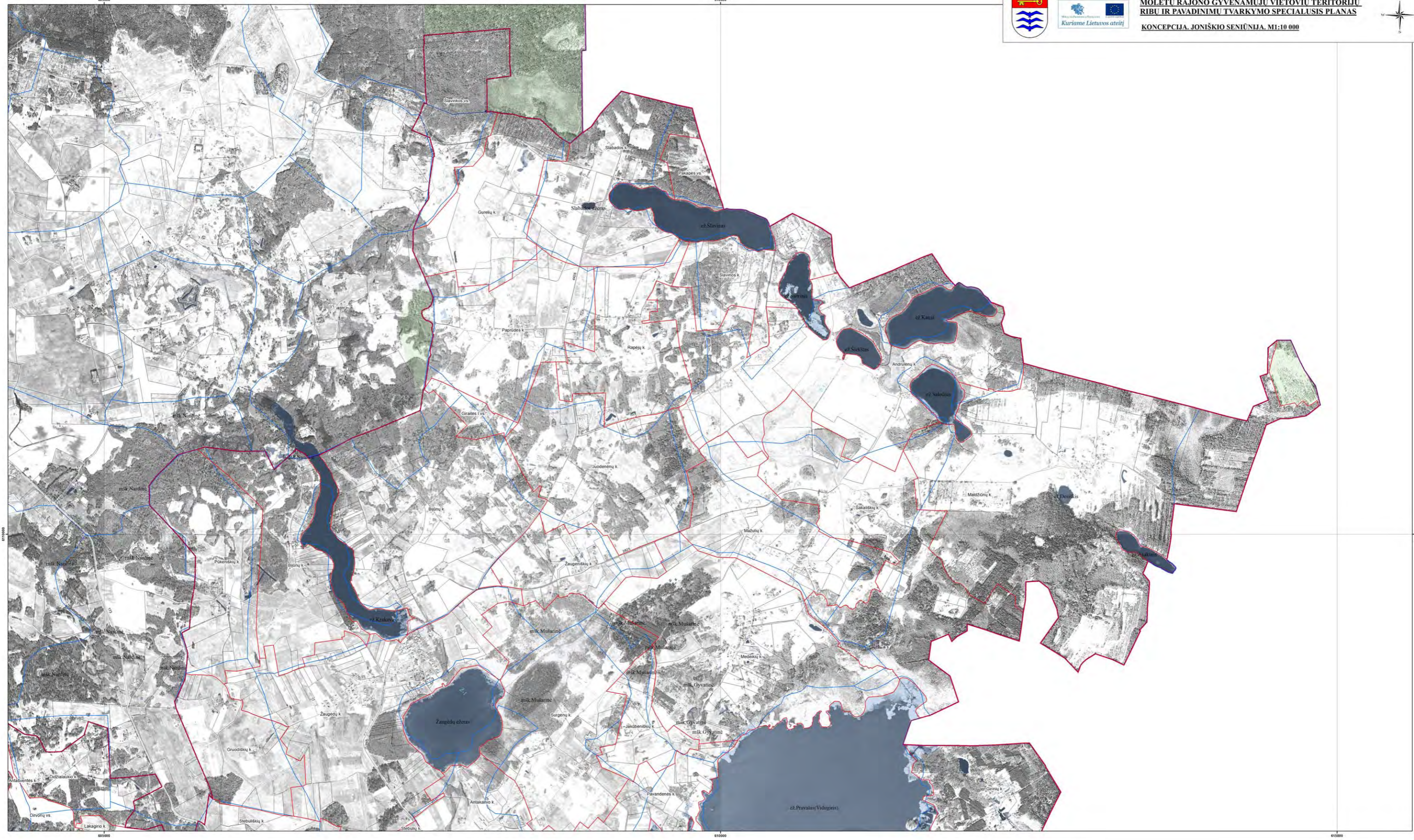


**SUTARTINIAI ŽENKLAI**

- |   |                                 |
|---|---------------------------------|
| <b>Ribos</b>                                      | <b>Kiti sutartiniai ženklai</b> |
| Molėtų rajono savivaldybės riba                   | Upė, upelis, kanalas            |
| Seniūnijos riba                                   | Krašto kelias                   |
| Sklypo riba                                       | Rajoninis kelias                |
| Esama gyvenamosios vietovės teritorijos riba      | Vietinis kelias, gatvė          |
| Planuojama gyvenamosios vietovės teritorijos riba | Vandens telkinys                |
|   | Pelkė                           |
|   | Valstybinis miškas              |

Lietuvos koordinacių sistema LKS94, 1994 m.  
 GDB10LTC Nacionalinė žemės tarnyba prie ŽŪM, 2012 m.  
 ORT10LTC Nacionalinė žemės tarnyba prie ŽŪM, 2009 m.  
 VĮ "Registru centras", 2013 m.

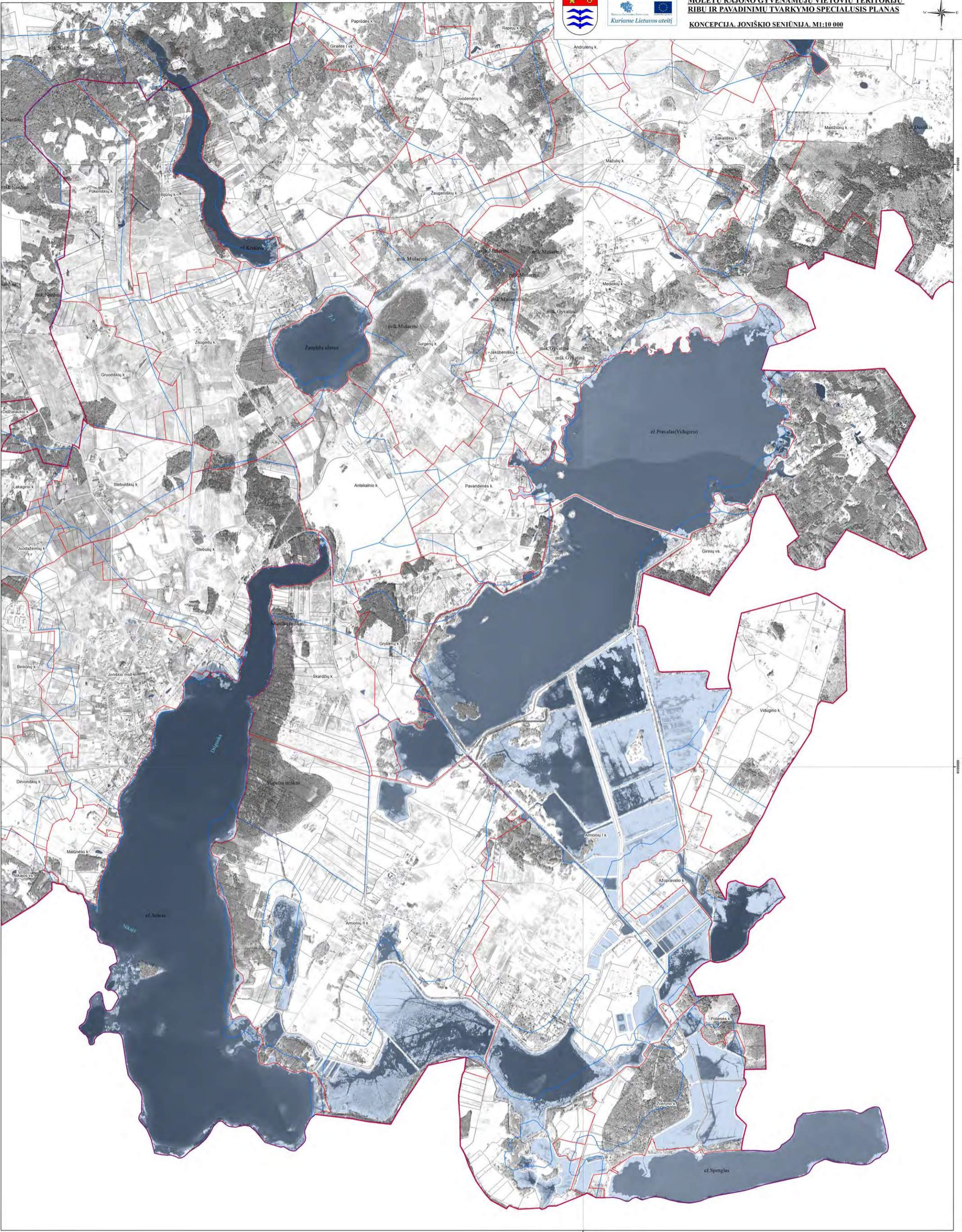
Atestuoto: Palydavimo Nr. 1650 <b>PANPROJEKTAS</b> UAB "STUDIO ERIC"		REPUBLIKOS G. 31, PANEVŽYŲ, TEL. FAKS: 41 58 1875		<b>MOLĖTŲ RAJONO GYVENAMŲJI VIETŲVIŲ TERITORIJŲ RIBŲ IR PAVADINIMŲ TVARKYMO SPECIALUSIS PLANAS.</b>	
A100	PV	E. Klimavičienė	2013 09	KONCEPCIJA JONIŠKIO SENIŪNIJA M1:10 000	Lapas 3
A100	Architektė	E. Klimavičienė	2013 09		
	Absakungoji vykdytoja	R. Pratusytė	2013 09		
	Matavimas - ekspertas	V. Dulckė	2013 09		
2M-M-153	GIS specialistė	G. Dabrovienė	2013 09		
Etapas SP	Parengė: Molėtų rajono savivaldybės administracijos direktorius, į.k.188712799			P0971-SP-II-07	Lapas 5



- SUTARTINIAI ŽENKLAI**
- |  |   |  |                        |
|--|---|--|------------------------|
|  | Molėtų rajono savivaldybės riba                   |  | Upė, upelis, kanalas   |
|  | Seniūnijos riba                                   |  | Krašto kelias          |
|  | Sklypo riba                                       |  | Rajoninis kelias       |
|  | Esama gyvenamosios vietovės teritorijos riba      |  | Vietinis kelias, gatvė |
|  | Planuojama gyvenamosios vietovės teritorijos riba |  | Vandens telkinys       |
|  |   |  | Peikė                  |
|  |   |  | Valstybinis miškas     |

Lietuvos koordinatų sistema LKS94, 1994 m.  
 GDB10LTC Nacionalinė žemės tarnyba prie ŽŪM, 2012 m.  
 OR110LTC Nacionalinė žemės tarnyba prie ŽŪM, 2009 m.  
 VI "Registrų centras", 2013 m.

Ataskaitos Pateikimo Nr. 1650	<b>PANPROJEKTAS</b>			<b>MOLĖTŲ RAJONO GYVENAMŲJŲ VIETŲVIŲ TERITORIJŲ RIBŲ IR PAVADINIMŲ TVARKYMO SPECIALUSIS PLANAS.</b>	
A100	PV	E. Klimavičienė	2013 09	KONCEPCIJA JONIŠKIO SENIŪNIJA M1:10 000	Laida
A100	Architektė	E. Klimavičienė	2013 09		
2M-M-153	Atsakingoji vykdytoja	R. Pranastytė	2013 09		
2M-M-153	Matavimas - ekspertas	V. Dulskė	2013 09		
	GIS specialistė	G. Dubroviniėnė	2013 09		
Etapas SP	Molėtų rajono savivaldybės administracijos direktorius, į.k.188712799			P/0971-SP-II-07	Lapa 4

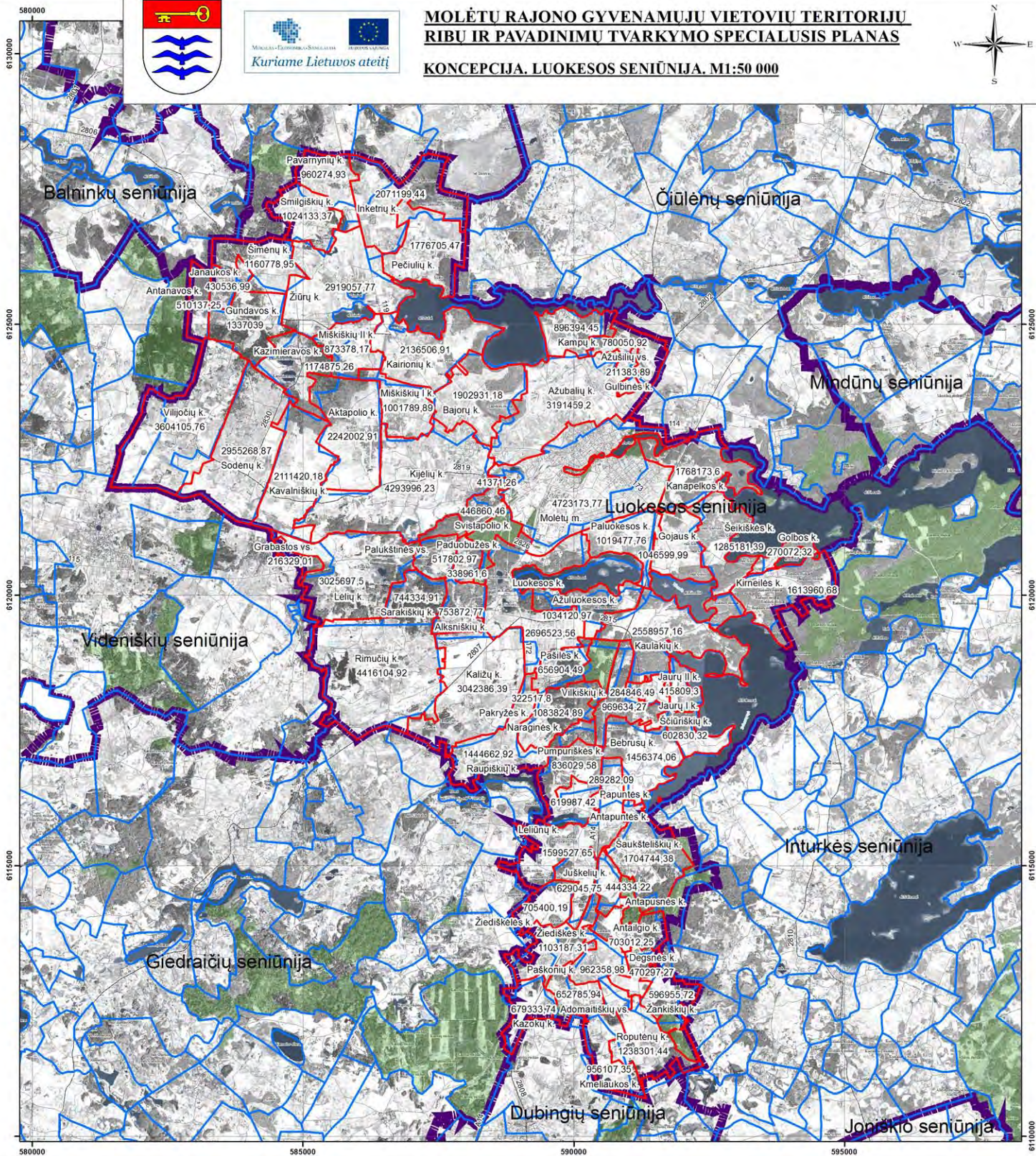


**SUTARTINIAI ŽENKLAI**

<b>Ribos</b>	<b>Kiti sutartiniai ženklai</b>
Molėtų rajono savivaldybės riba	Upė, upelis, kanalas
Seniūnijos riba	Krašto kelias
Sklypo riba	Rajoninis kelias
Esama gyvenamosios vietovės teritorijos riba	Vietinis kelias, gatvė
Planuojama gyvenamosios vietovės teritorijos riba	Vandens telkinys
	Pelkė
	Valstybinis miškas

Lietuvos koordinacių sistema LKS94, 1994 m.  
 GDB10LTC Nacionalinė žemės tarnyba prie ŽŪM, 2012 m.  
 OR110LTC Nacionalinė žemės tarnyba prie ŽŪM, 2009 m.  
 VĮ "Registų centras", 2013 m.

<b>PANPROJEKTAS</b> <small>STRAIPYKLINIS DARBAI</small>		<b>MOLETŲ RAJONO GYVENAMŲJŲ VIETŲVIŲ TERITORIJŲ RIBŲ IR PAVADINIMŲ TVARKYMO SPECIALUSIS PLANAS.</b>		Laida
Arestator: Pajamų pajamos Nr. 1650	REPUBLIKOS G. 38, PANEVŽYŲ, TEL. FAKS: 41 58 1875	KONCEPCIJA, JONIŠKIO SENIŪNIJA, M1:10 000		0
A100 PV E. Klimavičienė 2013 09 Architektė E. Klimavičienė 2013 09 Atsakingoji vykdytoja R. Pranasaitė 2013 09 2M-M-153 Matininkas - ekspertas V. Dulskis 2013 09 GIS specialistė G. Dubroviniene 2013 09	Pildoma informacija: Molėtų rajono savivaldybės administracijos direktorius, į.k.188712799			Lapa 5
Etapas: SP	P0971-SP-II-07		Lapa 3	



**SUTARTINIAI ŽENKLAI**

**Ribos**

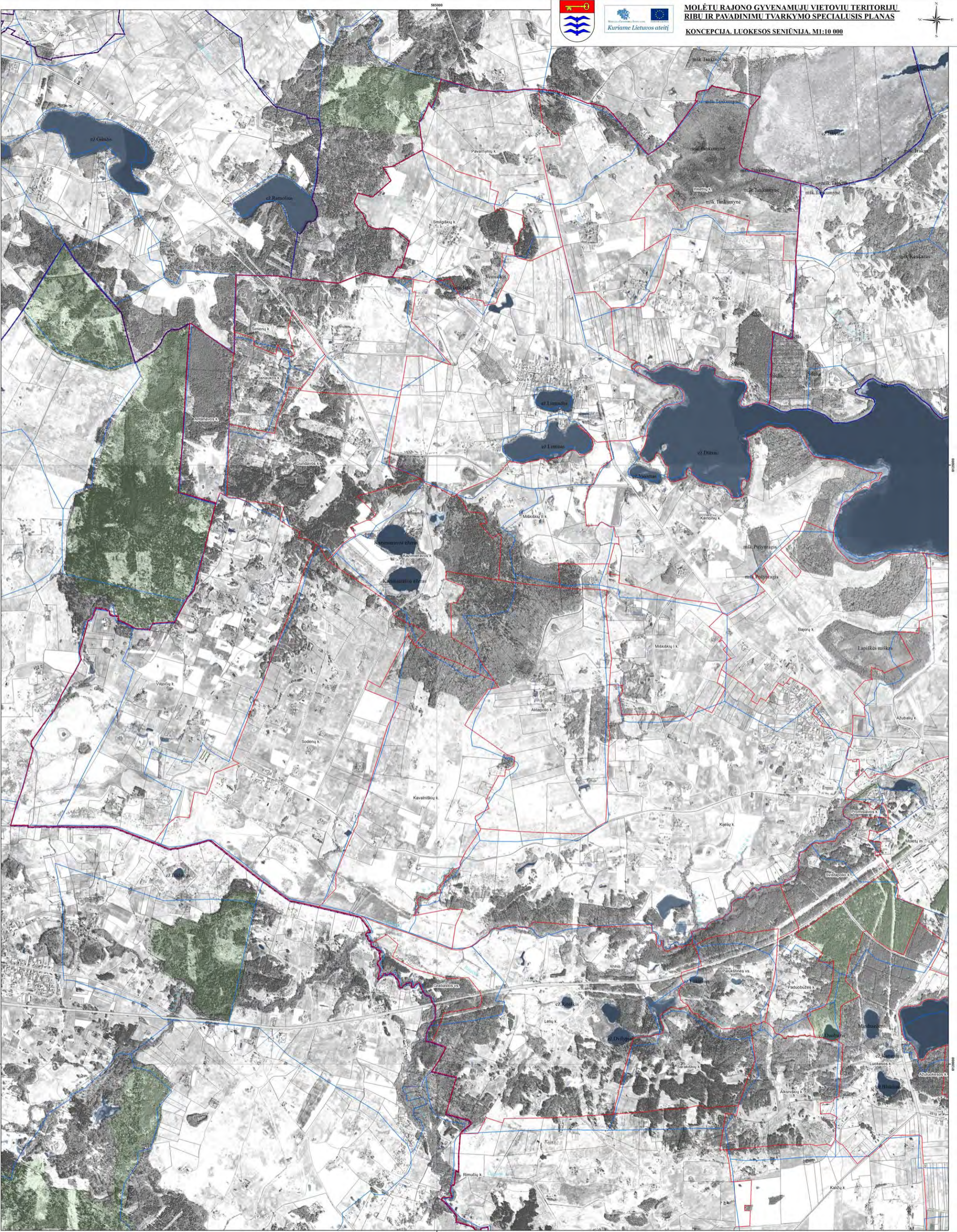
- Molėtų rajono savivaldybės riba
- Seniūnijos riba
- Esama gyvenamosios vietovės teritorijos riba
- Planuojama gyvenamosios vietovės teritorijos riba

**Kiti sutartiniai ženklai**

- Upė, upelis, kanalas
- Krašto kelias
- Rajoninis kelias
- Vietinis kelias, gatvė
- Vandens telkinys
- Pelkė
- Valstybinis miškas

Lietuvos koordinacių sistema LKS94, 1994 m.  
 GDB10LTC Nacionalinė žemės tarnyba prie ŽŪM, 2012 m.  
 ORT10LTC Nacionalinė žemės tarnyba prie ŽŪM, 2009 m.  
 VĮ "Registru centras", 2013 m.

Atestato/ Pažymėjimo Nr.	<b>PANPROJEKTAS</b> <small>Uždara akcinė bendrovė</small>			<b>MOLėtų RAJONO GYVENAMAJŲ VIETŲ TERITORIJŲ RIBŲ IR PAVADINIMŲ TVARKYMO SPECIALUSIS PLANAS.</b>
1650	<small>RESPUBLIKOS G. 38, PANEVĖŽYS, TEL./FAKS: 45 58 1875</small>			
A100	PV	E. Klimavičienė	2013 09	Laida  KONCEPCIJA LUOKESOS SENIŪNIJA M1:50 000  0
A100	Architektė	E. Klimavičienė	2013 09	
	Atsakingoji vykdytoja	R. Pratusytė	2013 09	
2M-M-153	Matininkas - ekspertas	V. Dulskė	2013 09	
	GIS specialistė	G. Dubroviniene	2013 09	
Etapas SP	Planavimo organizatorius: Molėtų rajono savivaldybės administracijos direktorius, į.k.188712799			<b>P/0971-SP-II-08</b>  Lapas 1
				Lapų 5



**SUTARTINIAI ŽENKLAI**

- |   |                                 |
|---|---------------------------------|
| <b>Ribos</b>                                      | <b>Kiti sutartiniai ženklai</b> |
| Molėtų rajono savivaldybės riba                   | Upė, upelis, kanalas            |
| Seniūnijos riba                                   | Krašto kelias                   |
| Sklypo riba                                       | Rajoninis kelias                |
| Esama gyvenamosios vietovės teritorijos riba      | Vietinis kelias, gatvė          |
| Planuojama gyvenamosios vietovės teritorijos riba | Vandens telkinys                |
|   | Pelkė                           |
|   | Valstybinis miškas              |

Lietuvos koordinacių sistema LKS94, 1994 m.  
 GDB10LTC Nacionalinė žemės tarnyba prie ŽŪM, 2012 m.  
 ORT10LTC Nacionalinė žemės tarnyba prie ŽŪM, 2009 m.  
 VĮ "Registru centras", 2013 m.

Automato Palyginimo Nr. 1650	<b>PANPROJEKTAS</b>			MOLĖTŲ RAJONO GYVENAMŲJI VIETŲVIŲ TERITORIJŲ RIBŲ IR PAVADINIMŲ TVARKYMO SPECIALUSIS PLANAS.	Laida
A100	PV Architektė	E. Klimavičienė	2013 09		
2M-34-153	Absakungoji vykdytoja - ekspertas	R. Pratušytė	2013 09	KONCEPCIJA. LUOKESOS SENIŪNIA. M1:10 000	0
Elapas SP	GIS specialistė	G. Duboviniemė	2013 09		
Molėtų rajono savivaldybės administracijos direktorius, į.k. 188712799				P/0971-SP-II-08	Lapų 2
					Lapų 3





**SUTARTINIAI ŽENKLAI**

- |  |   |  |                        |
|--|---|--|------------------------|
|  | Molėtų rajono savivaldybės riba                   |  | Upė, upelis, kanalas   |
|  | Seniūnijos riba                                   |  | Krašto kelias          |
|  | Sklypo riba                                       |  | Rajoninis kelias       |
|  | Esama gyvenamosios vietovės teritorijos riba      |  | Vietinis kelias, gatvė |
|  | Planuojama gyvenamosios vietovės teritorijos riba |  | Vandens telkinys       |
|  |   |  | Pelkė                  |
|  |   |  | Valstybinis miškas     |

Lietuvos koordinacių sistema LKS94, 1994 m.  
 GDB10LTC Nacionalinė žemės tarnyba prie ŽŪM, 2012 m.  
 ORT10LTC Nacionalinė žemės tarnyba prie ŽŪM, 2009 m.  
 VĮ "Registru centras", 2013 m.

Atleistas Pateikimo Nr. 1650		<b>PANPROJEKTAS</b>		MOLėtų RAJONO GYVENAMŲJI VIETŲVIŲ TERITORIJŲ RIBŲ IR PAVADINIMŲ TVARKYMO SPECIALUSIS PLANAS.	
A100	PV Architektė	E. Klimavičiūtė	2013 09	KONCEPCIJA LUOKESOS SENIŪNIJA M1:10 000	Laida 0
A100	Atsakingsoji vykdytoja	E. Klimavičiūtė R. Pratusytė	2013 09		
2M-A-153	Matininkas - ekspertas	V. Dulčė	2013 09		
	GIS specialistė	G. Dubroviniemė	2013 09		
Etapas SP	Molėtų rajono savivaldybės administracijos direktoriaus, ĮK 188712799				P/0971-SP-II-08
				Lapa 3	Lapu 5

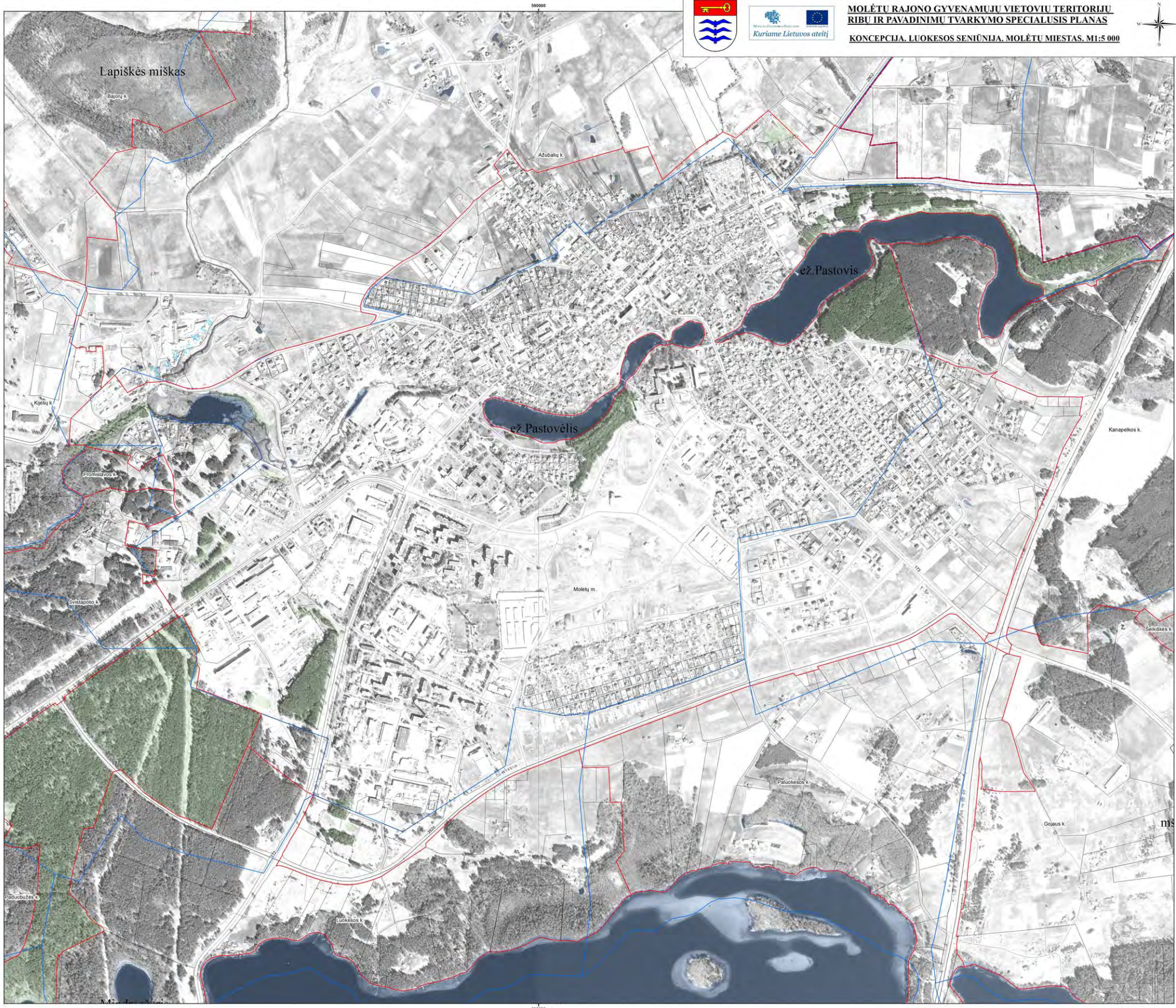


**SUTARTINIAI ŽENKLAI**

- |  |   |  |                        |
|--|---|--|------------------------|
|  | Molėtų rajono savivaldybės riba                   |  | Upė, upelis, kanalas   |
|  | Seniūnijos riba                                   |  | Krašto kelias          |
|  | Sklypo riba                                       |  | Rajoninis kelias       |
|  | Esama gyvenamosios vietovės teritorijos riba      |  | Vietinis kelias, gatvė |
|  | Planuojama gyvenamosios vietovės teritorijos riba |  | Vandens telkinys       |
|  |   |  | Pelkė                  |
|  |   |  | Valstybinis miškas     |

Lietuvos koordinacių sistema LKS94, 1994 m.  
 GDB10LTC Nacionalinė žemės tarnyba prie ŽŪM, 2012 m.  
 OR10LTC Nacionalinė žemės tarnyba prie ŽŪM, 2009 m.  
 VĮ "Registų centras", 2013 m.

Atsakymų Palyginimo Nr. 1650		<b>PANPROJEKTAS</b>		MOLĖTŲ RAJONO GYVENAMŲJŲ VIETŲVIŲ TERITORIJŲ RIBŲ IR PAVADINIMŲ TVARKYMO SPECIALUSIS PLANAS.	
RESPUBLIKOS G. 31, PANEVŽYS, TEL. FAKS: 41 56 1875				Laida	
A100	PV	E. Klimavičienė	2013 09	KONCEPCIJA LUOKESOS SENIŪNIJA M1:10 000	0
A100	Architektė	E. Klimavičienė	2013 09		
	Atsakingsioji vykdytoja	R. Pranasytė	2013 09		
	Matininkas - ekspertas	V. Dulskė	2013 09		
2M-M-153	GIS specialistė	G. Dubroviniėnė	2013 09		
Etapas SP	Molėtų rajono savivaldybės administracijos direktorius, į. k. 188712799			P/0971-SP-II-08	Lapas 4 / Lapų 5



**SUTARTINIAI ŽENKLAI**

- |   |                                 |
|---|---------------------------------|
| <b>Ribos</b>                                      | <b>Kiti sutartiniai ženklai</b> |
| Molėtų rajono savivaldybės riba                   | Upė, upelis, kanalas            |
| Seniūnijos riba                                   | Krašto kelias                   |
| Sklypo riba                                       | Rajoninis kelias                |
| Esama gyvenamosios vietovės teritorijos riba      | Vietinis kelias, gatvė          |
| Planuojama gyvenamosios vietovės teritorijos riba | Vandens telkinys                |
|   | Pelkė                           |
|   | Valstybinis miškas              |

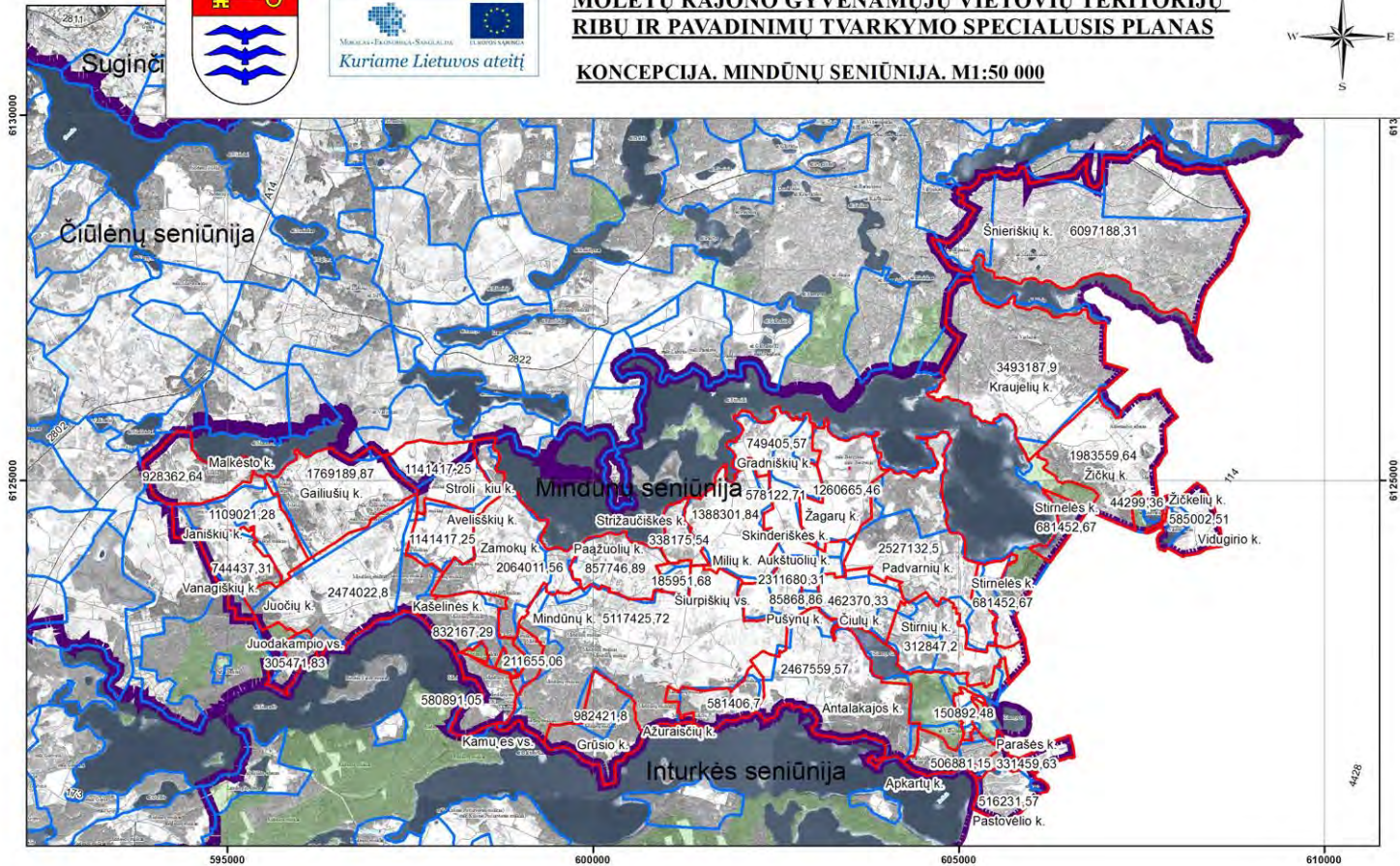
Lietuvos koordinatų sistema LKS94, 1994 m.  
 GDB10LTC Nacionalinė žemės tarnyba prie ŽŪM, 2012 m.  
 ORTULTC Nacionalinė žemės tarnyba prie ŽŪM, 2009 m.  
 VĮ "Registrų centras", 2013 m.

Arenator/ Palyginimo Nr.	<b>PANPROJEKTAS</b>			
1650	UAB "PANEKSTAS"			
RESpublikos G. JK. PANŠVĖŽYS, TEL./FAXS: 45 58 1875				
A100	PV	E. Klimavičienė	2013 09	Laida
A100	Architektė	E. Klimavičienė	2013 09	
	Atsakingoji vykdytoja	R. Pratusytė	2013 09	
2M-M-153	Matininkas - ekspertas	V. Dulskė	2013 09	0
	GIS specialistė	G. Dubroviniėnė	2013 09	
Etapas SP	Planavimo organizatorius: Molėtų rajono savivaldybės administracijos direktorius, I.k. 188712799			Lapas 5 5



# MOLĖTŲ RAJONO GYVENAMŲJŲ VIETŲVIŲ TERITORIJŲ RIBŲ IR PAVADINIMŲ TVARKYMO SPECIALUSIS PLANAS

## KONCEPCIJA. MINDŪNŲ SENIŪNIJA. M1:50 000



### SUTARTINIAI ŽENKLAI

#### Ribos

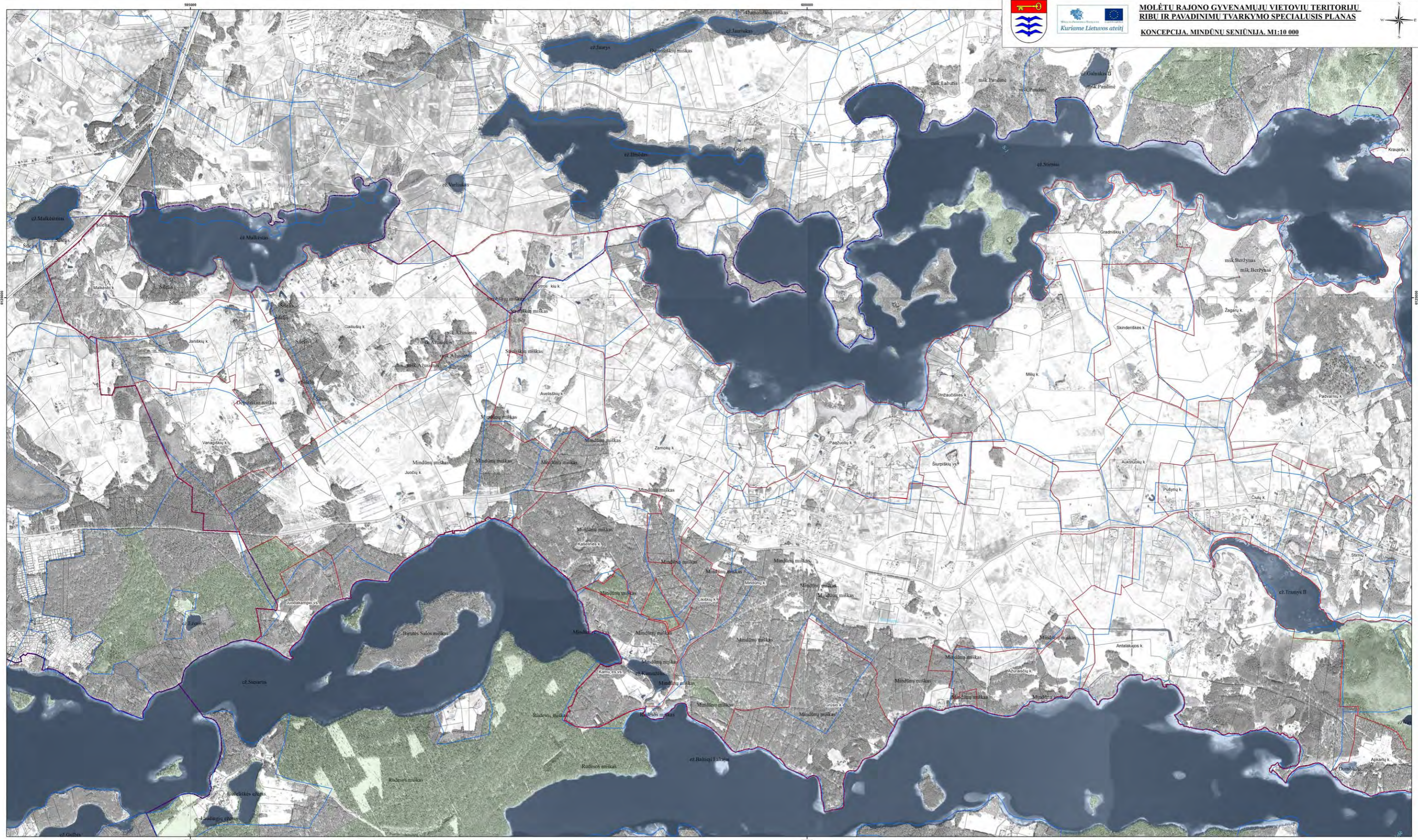
- Molėtų rajono savivaldybės riba
- Seniūnijos riba
- Esama gyvenamosios vietovės teritorijos riba
- Planuojama gyvenamosios vietovės teritorijos riba

#### Kiti sutartiniai ženklai

- Upė, upelis, kanalas
- Krašto kelias
- Rajoninis kelias
- Vietinis kelias, gatvė
- Vandens telkinys
- Pelkė
- Valstybinis miškas

Lietuvos koordinacių sistema LKS94, 1994 m.  
 GDB10LT© Nacionalinė žemės tarnyba prie ŽŪM, 2012 m.  
 ORT10LT© Nacionalinė žemės tarnyba prie ŽŪM, 2009 m.  
 VĮ "Registrų centras", 2013 m.

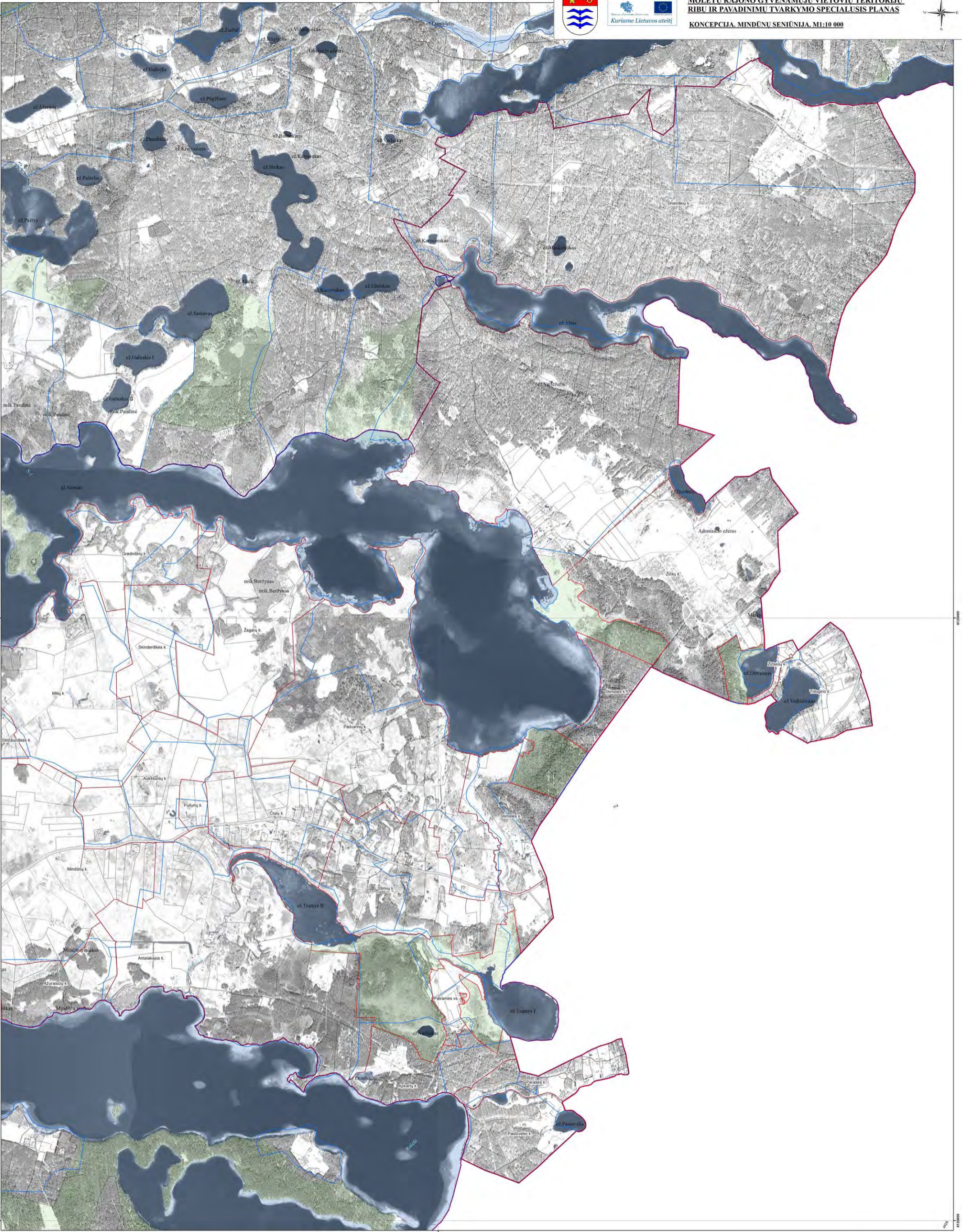
Atestato/ Pažymėjimo Nr.	<b>PANPROJEKTAS</b> <small>Uždara akcinė bendrovė</small>			<b>MOLĖTŲ RAJONO GYVENAMŲJŲ VIETŲVIŲ TERITORIJŲ RIBŲ IR PAVADINIMŲ TVARKYMO SPECIALUSIS PLANAS.</b>	Laida	
1650	RESPUBLIKOS G. 38, PANEVŽYS, TEL./FAKS: 45 58 1875					
A100	PV	E. Klimavičienė	2013 09	KONCEPCIJA MINDŪNŲ SENIŪNIJA. M1:50 000	0	
A100	Architektė	E. Klimavičienė	2013 09			
	Atsakingoji vykdytoja	R. Pratusytė	2013 09			
2M-M-153	Matininkas - ekspertas	V. Dulakė	2013 09			
	GIS specialistė	G. Dubrovinienė	2013 09			
Etapas SP	Planavimo organizatorius: Molėtų rajono savivaldybės administracijos direktorius, į.k.188712799			<b>P/0971-SP-II-09</b>	Lapas 1	Lapų 3



- SUTARTINIAI ŽENKLAI**
- Ribos**
- Molėtų rajono savivaldybės riba
  - Seniūnijos riba
  - Sklypo riba
  - Esama gyvenamosios vietovės teritorijos riba
  - Planuojama gyvenamosios vietovės teritorijos riba
- Kiti sutartiniai ženklai**
- Upė, upelis, kanalas
  - Krašto kelias
  - Rajoninis kelias
  - Vietinis kelias, gatvė
  - Vandens telkinys
  - Peikė
  - Valstybinis miškas

Lietuvos koordinatų sistema LKS94, 1994 m.  
 GDB10LTC Nacionalinė žemės tarnyba prie ŽŪM, 2012 m.  
 ORT10LTC Nacionalinė žemės tarnyba prie ŽŪM, 2009 m.  
 VĮ "Registru centras", 2013 m.

Atestato Pasirašijimo Nr. 1650		<b>PANPROJEKTAS</b>		MOLĖTŲ RAJONO GYVENAMŲJŲ VIETŲVIŲ TERITORIJŲ RIBŲ IR PAVADINIMŲ TVARKYMO SPECIALUSIS PLANAS.	
RESPUBLIKOS G. DE PANEVYŽYS, TEL. FAKS: 45 58 1875		E. Klimavičienė		KONCEPCIJA MINDŪNŲ SENIŪNIJA M1:10 000	
A100	PV	E. Klimavičienė	2013 09	0	Laidė
A100	Architektė	E. Klimavičienė	2013 09		
2M-M-153	Atsakingoji vykdytoja	R. Pratusytė	2013 09		
	Matavimas - ekspertas	V. Dulskė	2013 09		
Etapas SP	GIS specializacija	G. Dubrovienė	2013 09		
Molėtų rajono savivaldybės administracijos direktorius, J.R. 188712799				P/0971-SP-II-09	Lapas 2 / Lapų 3



**SUTARTINIAI ŽENKLAI**

- |   |                                 |
|---|---------------------------------|
| <b>Ribos</b>                                      | <b>Kiti sutartiniai ženklai</b> |
| Molėtų rajono savivaldybės riba                   | Upė, upelis, kanalas            |
| Seniūnijos riba                                   | Krašto kelias                   |
| Sklypo riba                                       | Rajoninis kelias                |
| Esama gyvenamosios vietovės teritorijos riba      | Vietinis kelias, gatvė          |
| Planuojama gyvenamosios vietovės teritorijos riba | Vandens telkinys                |
|   | Pelkė                           |
|   | Valstybinis miškas              |

Lietuvos koordinacių sistema LKS94, 1994 m.  
 GDB10LTC Nacionalinė žemės tarnyba prie ŽŪM, 2012 m.  
 ORT10LTC Nacionalinė žemės tarnyba prie ŽŪM, 2009 m.  
 VĮ "Registrų centras", 2013 m.

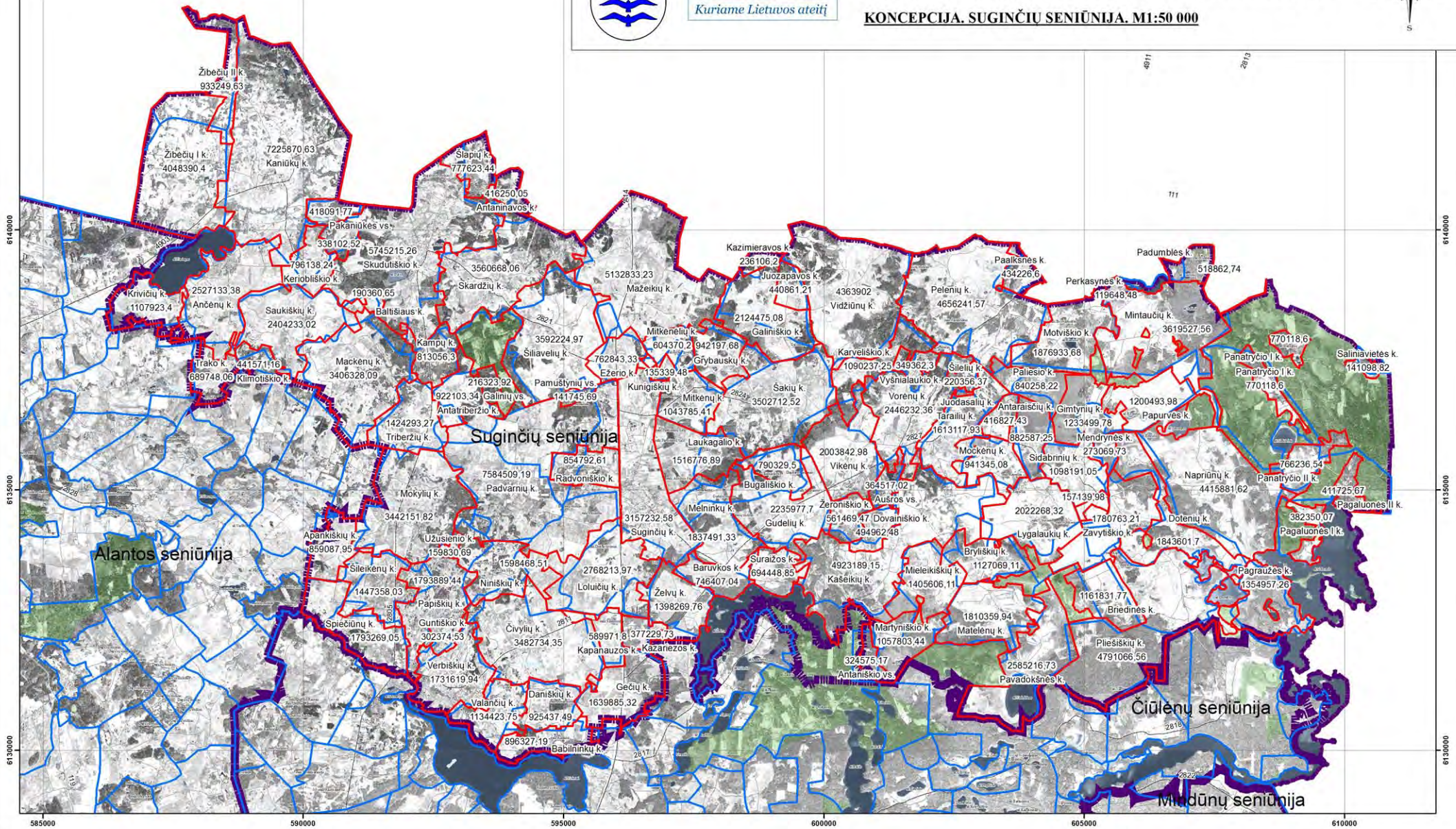
Atestato Pateiktis Nr. 1650	<b>PAN PROJEKTAS</b>			<b>MOLĖTŲ RAJONO GYVENAMŲJI VIEŲŲVIŲ TERITORIJŲ RIBŲ IR PAVADINIMŲ TVARKYMO SPECIALUSIS PLANAS.</b>	
A100	PV	E. Klimavičienė	2013 09	KONCEPCIJA, MINDŪNU SENIŪNIJA, M1:10 000	Laida
A100	Architektė	E. Klimavičienė	2013 09		
	Atakingoji vykdytoja	R. Pratautė	2013 09		
2M-M-153	Matematininkas - ekspertas	V. Dulčė	2013 09		
	GIS specialistė	G. Dubroviniėnė	2013 09		
Etapas SP	Pasiruošimo etapo Molėtų rajono savivaldybės administracijos direktoriaus į. k. 188712799			P/0971-SP-II-09	Lapų 3 / 3

585000 590000 595000



**MOLĖTŲ RAJONO GYVENAMŲJŲ VIETŲŲ TERITORIJŲ RIBŲ IR PAVADINIMŲ TVARKYMO SPECIALUSIS PLANAS**

**KONCEPCIJA. SUGINČIŲ SENIŪNIJA. M1:50 000**



**SUTARTINIAI ŽENKLAI**

**Ribos**

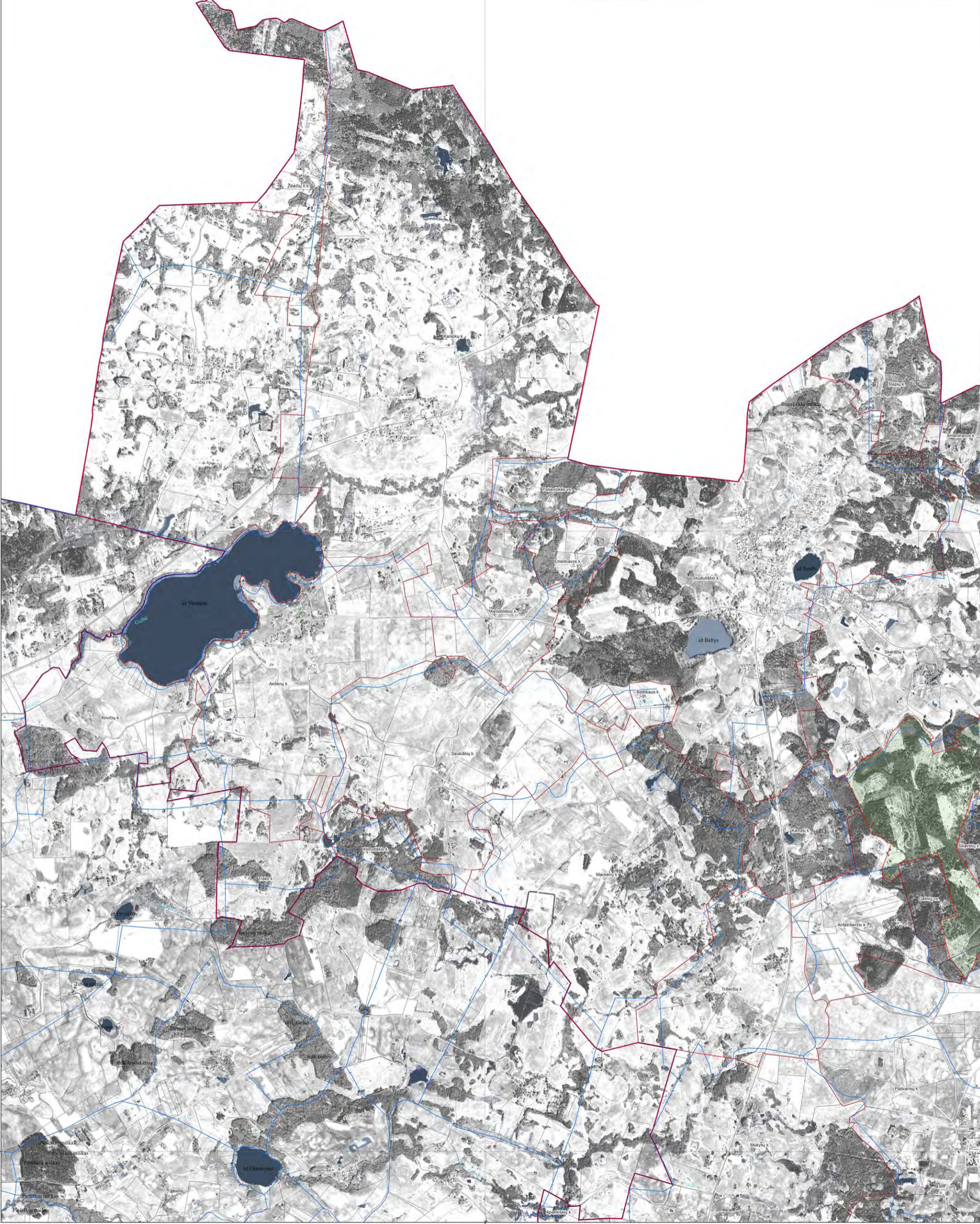
- Molėtų rajono savivaldybės riba
- Seniūnijos riba
- Esama gyvenamosios vietovės teritorijos riba
- Planuojama gyvenamosios vietovės teritorijos riba

**Kiti sutartiniai ženklai**

- Upė, upelis, kanalas
- Krašto kelias
- Rajoninis kelias
- Vietinis kelias, gatvė
- Vandens telkinys
- Pelkė
- Valstybinis miškas

Lietuvos koordinacių sistema LKS94, 1994 m.  
 GDB10LT© Nacionalinė žemės tarnyba prie ŽŪM, 2012 m.  
 ORT10LT© Nacionalinė žemės tarnyba prie ŽŪM, 2009 m.  
 VĮ "Registrų centras", 2013 m.

Atestato/ Pažymėjimo Nr.	<b>PANPROJEKTAS</b> Uždara akcinė bendrovė			<b>MOLĖTŲ RAJONO GYVENAMŲJŲ VIETŲŲ TERITORIJŲ RIBŲ IR PAVADINIMŲ TVARKYMO SPECIALUSIS PLANAS.</b>
1650	RESPUBLIKOS G. 38, PANEVĖŽYS, TEL./FAKS: 45 58 1875			
A100	PV	E. Klimavičienė	2013 09	Laida
A100	Architektė	E. Klimavičienė	2013 09	
	Atsakingoji vykdytoja	R. Pratusytė	2013 09	
2M-M-153	Matininkas - ekspertas	V. Dulkė	2013 09	
	GIS specialistė	G. Dubrovienė	2013 09	
Etapas SP	Planavimo organizatorius: Molėtų rajono savivaldybės administracijos direktorius, i.k.188712799			<b>P/0971-SP-II-10</b>
	Lapas	Lapų	1	7



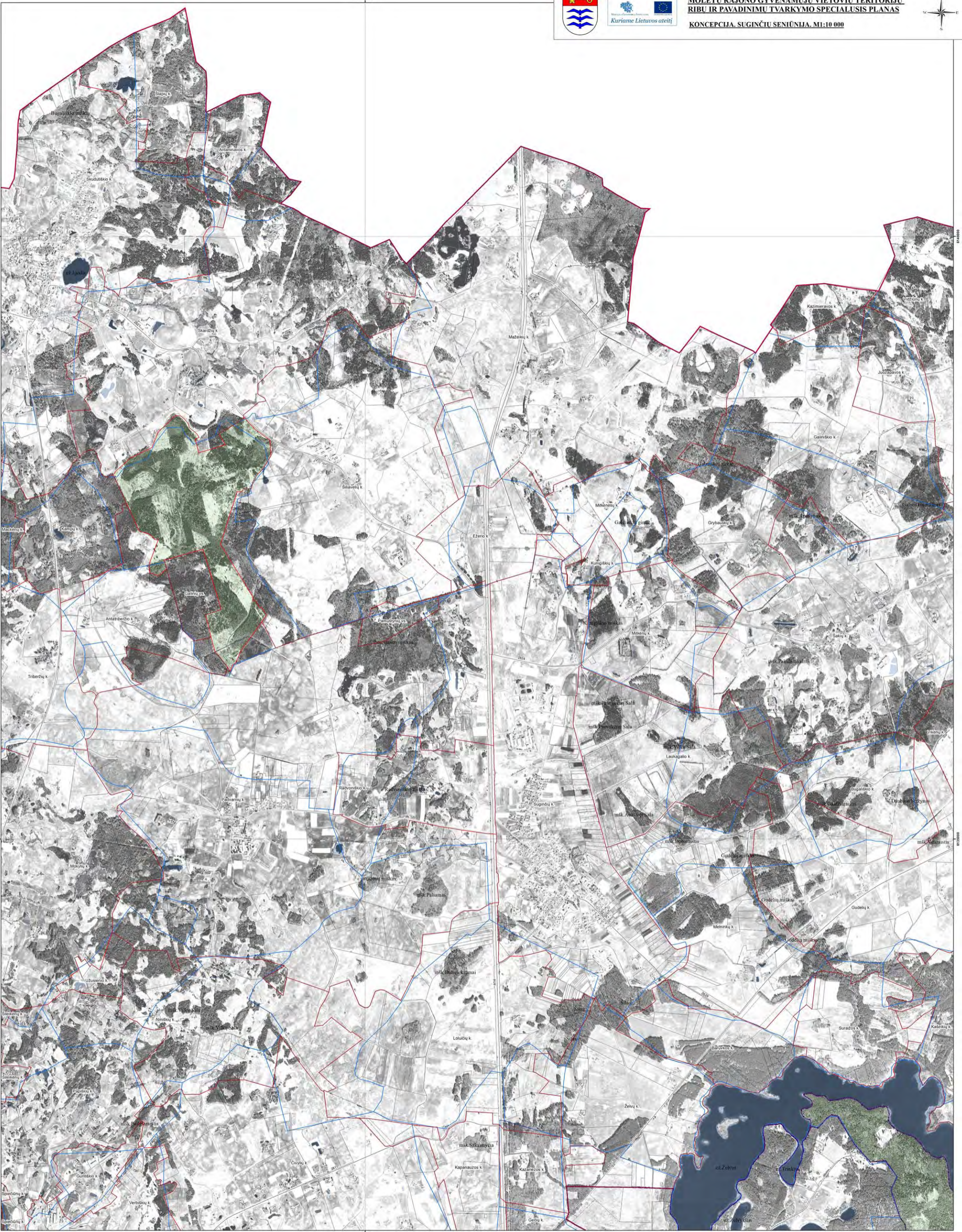
**SUTARTINIAI ŽENKLAI**

- |   |                                 |
|---|---------------------------------|
| <b>Ribos</b>                                      | <b>Kiti sutartiniai ženklai</b> |
| Molėtų rajono savivaldybės riba                   | Upė, upelis, kanalas            |
| Seniūnijos riba                                   | Krašto kelias                   |
| Sklypo riba                                       | Rajoninis kelias                |
| Esama gyvenamosios vietovės teritorijos riba      | Vietinis kelias, gatvė          |
| Planuojama gyvenamosios vietovės teritorijos riba | Vandens telkinys                |
|   | Pelkė                           |
|   | Valstybinis miškas              |

Lietuvos koordinatų sistema LKS94, 1994 m.  
 GDB10LTC Nacionalinė žemės tarnyba prie ŽŪM, 2012 m.  
 ORT10LTC Nacionalinė žemės tarnyba prie ŽŪM, 2009 m.  
 VĮ "Registrų centras", 2013 m.

Atnaujinimo / Pakeitimų Nr. 1650	<b>PANPROJEKTAS</b>			MOLĖTŲ RAJONO GYVENAMŲJI VIETŲVIŲ TERITORIJŲ RIBŲ IR PAVADINIMŲ TVARKYMO SPECIALUSIS PLANAS.	Laida
RESPUBLIKOS G. 38, PANEVŽYŲ, TEL. FAKS: 61 58 1875	PV	E. Klimavičienė	2013 09		
A100	Architektė	E. Klimavičienė	2013 09	KONCEPCIJA. SUGINČIU SENIŪNIJA. M1:10 000	6
2M-M-153	Atsakingoji vykdytoja	R. Pranasytė	2013 09		
	Matematikas - ekspertas	V. Dulskis	2013 09		
	GIS specialistė	G. Dubroviniėnė	2013 09		
Etapas SP	Planavimo organizatorius: Molėtų rajono savivaldybės administracijos direktorius, į.k.188712799			P/0971-SP-II-10	Lapa 2 / Lapų 9



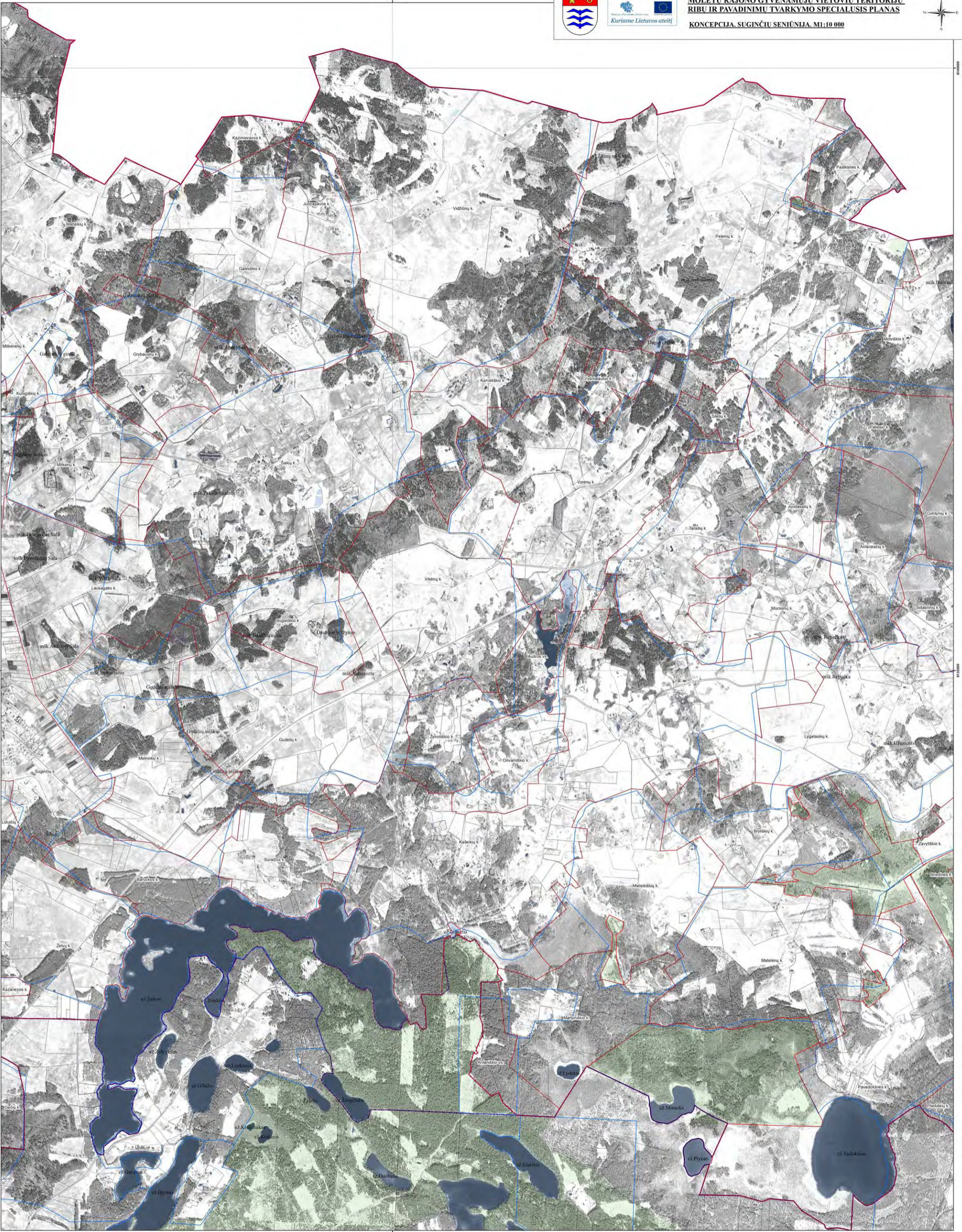


**SUTARTINIAI ŽENKLAI**

<b>Ribos</b>	<b>Kiti sutartiniai ženklai</b>
Molėtų rajono savivaldybės riba	Upė, upelis, kanalas
Seniūnijos riba	Krašto kelias
Sklypo riba	Rajoninis kelias
Esama gyvenamosios vietovės teritorijos riba	Vietinis kelias, gatvė
Planuojama gyvenamosios vietovės teritorijos riba	Vandens telkinys
	Pelkė
	Valstybinis miškas

Lietuvos koordinacių sistema LKS94, 1994 m.  
 GD1010TC Nacionalinė žemės tarnyba prie ŽŪM, 2012 m.  
 OR1101TC Nacionalinė žemės tarnyba prie ŽŪM, 2009 m.  
 VI "Registrų centras", 2013 m.

Atleistas / Pajamų pajamos Nr. 1650	<b>PANPROJEKTAS</b>				
A100	PV	E. Klimavičienė	2013 09		Laido
A100	Architektė	E. Klimavičienė	2013 09		
	Atsakomybės vykdytoja	R. Pranušytė	2013 09		
	Matavimas - ekspertas	V. Dulskė	2013 09		
2M-M-153	GIS specialistė	G. Dabroviniė	2013 09		0
Etapas SP	Molėtų rajono savivaldybės administracijos direktorius, į.k.188712799			P0971-SP-II-10	Lapų 3




**SUTARTINIAI ŽENKLAI**

- Ribos**
- Molėtų rajono savivaldybės riba
  - Seniūnijos riba
  - Sklypo riba
  - Esama gyvenamosios vietovės teritorijos riba
  - Planuojama gyvenamosios vietovės teritorijos riba
- Kiti sutartiniai ženklai**
- Upė, upelis, kanalas
  - Krašto kelias
  - Rajoninis kelias
  - Vietinis kelias, gatvė
  - Vandens telkinys
  - Pelkė
  - Valstybinis miškas

Lietuvos koordinacių sistema LKS94, 1994 m.  
 GDB10LTC Nacionalinė žemės tarnyba prie ŽŪM, 2012 m.  
 OR110LTC Nacionalinė žemės tarnyba prie ŽŪM, 2009 m.  
 VĮ "Registru centras", 2013 m.

Amstatas	Palyginamasis Nr.	Užduoties pavadinimas	Atlikimo data	Atlikėjas
A100	1650	PV	2013 09	E. Klimavičienė
A100		Architektė	2013 09	E. Klimavičienė
		Atsakomybės vykdytoja	2013 09	R. Pratusytė
2M-M-153		Matavimai - ekspertas	2013 09	V. Dulskė
		GIS specialistė	2013 09	G. Dubroviniėnė
Etapas SP		Paruošė ir patvirtino: Molėtų rajono savivaldybės administracijos direktorius, J. K. 188712799		

Doc. Nr.	Doc. Pavadinimas	Doc. Data	Doc. Statusas
P/0971-SP-II-10	MOLETŲ RAJONO GYVENAMŲJI VIETŲŲ TERITORIJŲ RIBŲ IR PAVADINIMŲ TVARKYMO SPECIALUSIS PLANAS.		
	KONCEPCIJA. SUGINČIŲ SENIŪNIJA. M1:10 000		0
		Lapas	Lapų
		8	9

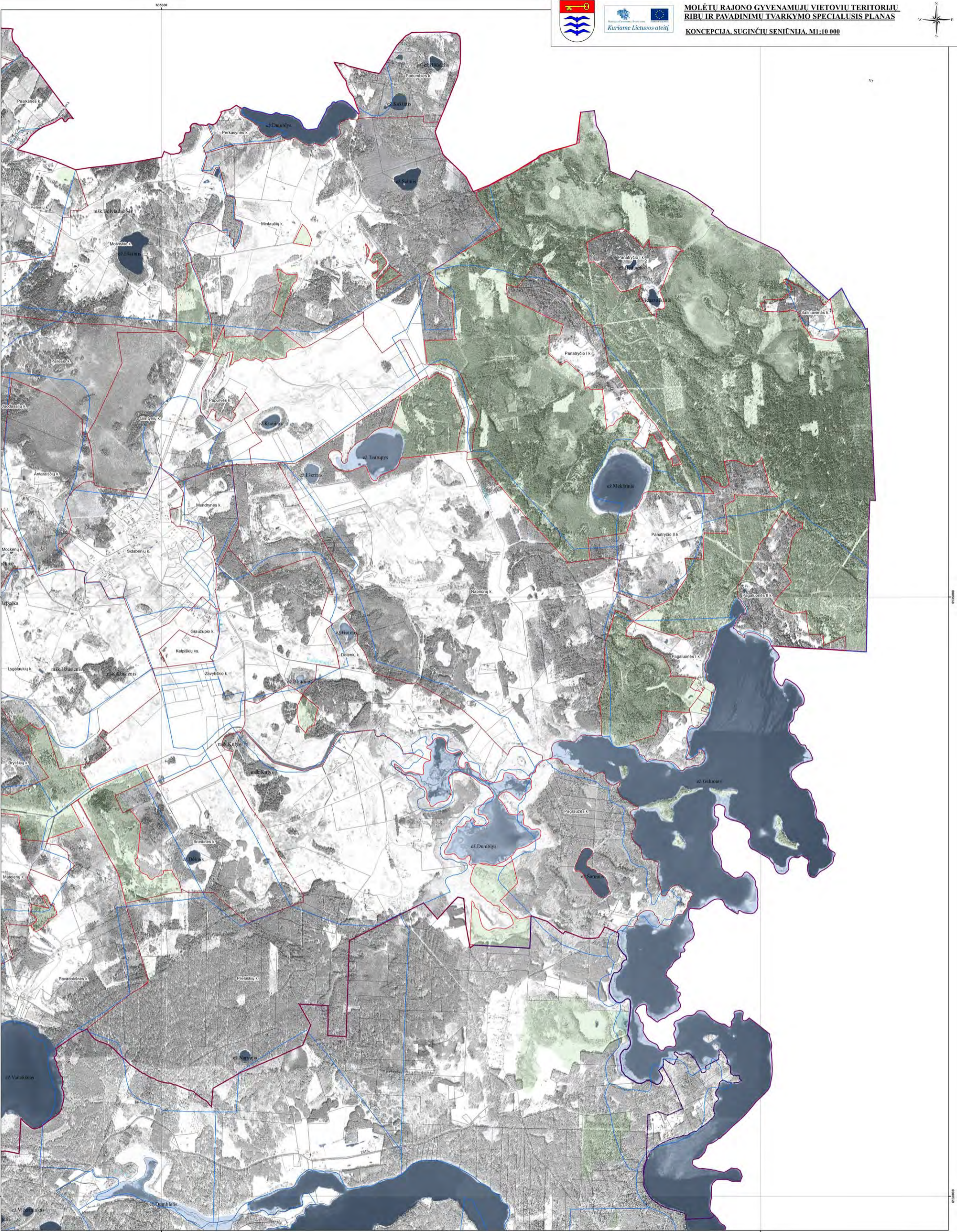


**SUTARTINIAI ŽENKLAI**

- |  |   |
|--|---|
| <p><b>Ribos</b></p> <ul style="list-style-type: none"> <li><span style="border: 1px solid red; display: inline-block; width: 15px; height: 10px; margin-right: 5px;"></span> Molėtų rajono savivaldybės riba</li> <li><span style="border: 1px solid blue; display: inline-block; width: 15px; height: 10px; margin-right: 5px;"></span> Seniūnijos riba</li> <li><span style="border: 1px solid black; display: inline-block; width: 15px; height: 10px; margin-right: 5px;"></span> Sklypo riba</li> <li><span style="border: 1px solid blue; display: inline-block; width: 15px; height: 10px; margin-right: 5px;"></span> Esama gyvenamosios vietovės teritorijos riba</li> <li><span style="border: 1px solid red; display: inline-block; width: 15px; height: 10px; margin-right: 5px;"></span> Planuojama gyvenamosios vietovės teritorijos riba</li> </ul> | <p><b>Kiti sutartiniai ženklai</b></p> <ul style="list-style-type: none"> <li><span style="border-bottom: 1px solid black; display: inline-block; width: 20px; margin-right: 5px;"></span> Upė, upelis, kanalas</li> <li><span style="border-bottom: 1px solid grey; display: inline-block; width: 20px; margin-right: 5px;"></span> Krašto kelias</li> <li><span style="border-bottom: 1px solid black; display: inline-block; width: 20px; margin-right: 5px;"></span> Rajoninis kelias</li> <li><span style="border-bottom: 1px solid black; display: inline-block; width: 20px; margin-right: 5px;"></span> Vietinis kelias, gatvė</li> <li><span style="background-color: blue; width: 10px; height: 10px; margin-right: 5px; display: inline-block;"></span> Vandens telkinys</li> <li><span style="background-color: lightblue; width: 10px; height: 10px; margin-right: 5px; display: inline-block;"></span> Pelkė</li> <li><span style="background-color: green; width: 10px; height: 10px; margin-right: 5px; display: inline-block;"></span> Valstybinis miškas</li> </ul> |
|--|---|

Lietuvos koordinacių sistema LKS94, 1994 m.  
 GD810ETC Nacionalinė žemės tarnyba prie ŽŪM, 2012 m.  
 OR1101TC Nacionalinė žemės tarnyba prie ŽŪM, 2009 m.  
 VI "Registrų centras", 2013 m.

<p><b>PANPROJEKTAS</b></p> <p>REPUBLIKOS G. B. PANEVŽYŲ, TEL. FAKS: 41 58 1875</p>		<p><b>MOLĖTŲ RAJONO GYVENAMŲJI VIETŲVIŲ TERITORIJŲ RIBŲ IR PAVADINIMŲ TVARKYMO SPECIALUSIS PLANAS.</b></p>	
<p>Atstovų Pažymėjimo Nr. 1650</p>	<p>A100 PV E. Klimavičiūtė 2013 09</p> <p>A100 Architektė E. Klimavičiūtė 2013 09</p> <p>2M-M-153 Atsakingoji vykdytoja R. Pratusytė 2013 09</p> <p>Matavimas - ekspertas V. Dulskis 2013 09</p> <p>GIS specialistė G. Dubrovniėnė 2013 09</p>	<p>KONCEPCIJA, SUGINČIŲ SENIŪNIJA, M1:10 000</p>	<p>Laida</p> <p>0</p>
<p>Etapas SP</p> <p>Molėtų rajono savivaldybės administracijos direktorius, į.k.188712799</p>	<p>P0971-SP-II-10</p>	<p>Lapų</p> <p>5</p>	<p>Lapų</p> <p>7</p>

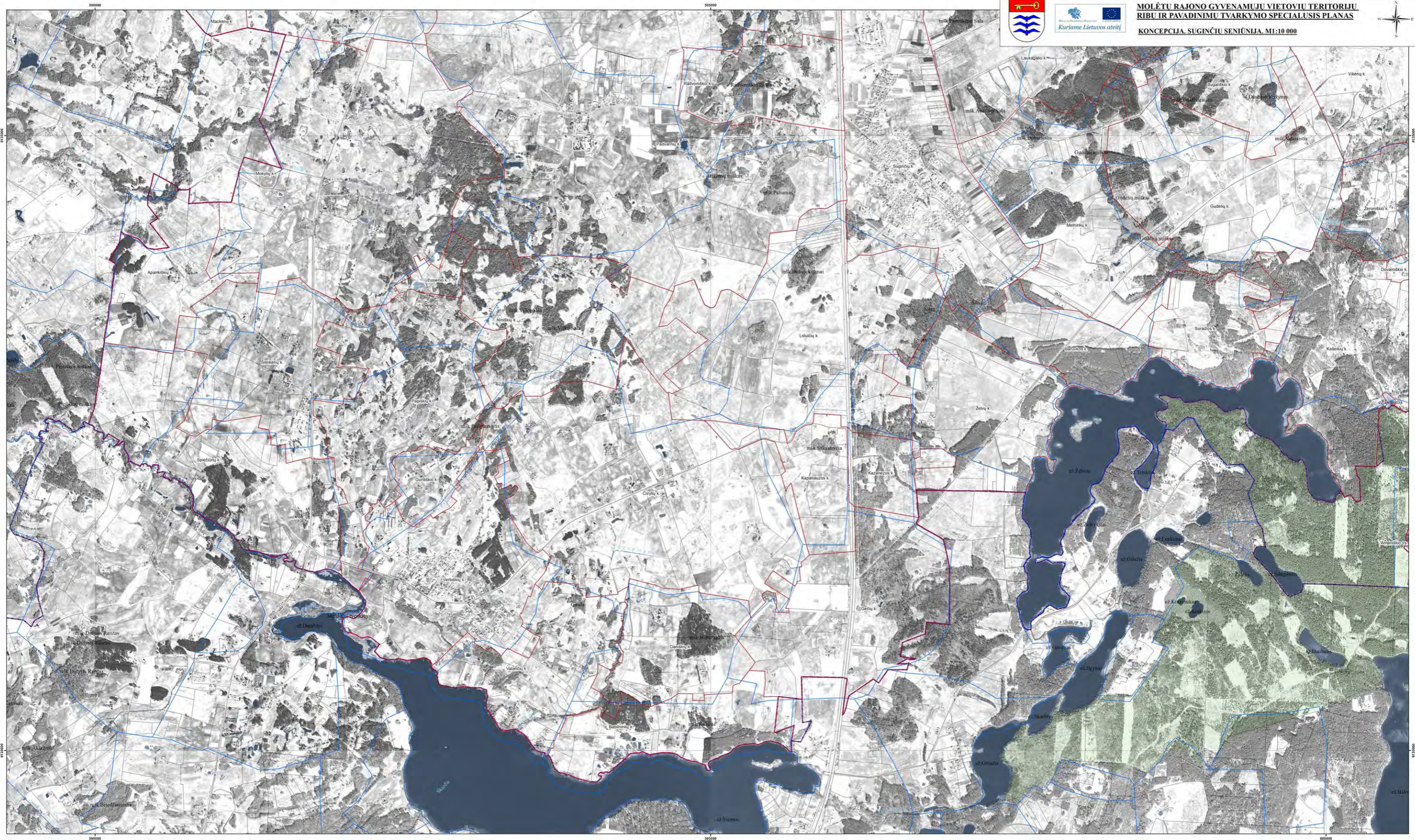


**SUTARTINIAI ŽENKLAI**

- |  |   |
|--|---|
| <p><b>Ribos</b></p> <ul style="list-style-type: none"> <li><span style="border: 1px solid red; display: inline-block; width: 15px; height: 10px; margin-right: 5px;"></span> Molėtų rajono savivaldybės riba</li> <li><span style="border: 1px solid black; display: inline-block; width: 15px; height: 10px; margin-right: 5px;"></span> Seniūnijos riba</li> <li><span style="border: 1px solid grey; display: inline-block; width: 15px; height: 10px; margin-right: 5px;"></span> Sklypo riba</li> <li><span style="border: 1px solid blue; display: inline-block; width: 15px; height: 10px; margin-right: 5px;"></span> Esama gyvenamosios vietovės teritorijos riba</li> <li><span style="border: 1px solid red; display: inline-block; width: 15px; height: 10px; margin-right: 5px;"></span> Planuojama gyvenamosios vietovės teritorijos riba</li> </ul> | <p><b>Kiti sutartiniai ženklai</b></p> <ul style="list-style-type: none"> <li><span style="border-bottom: 1px solid black; display: inline-block; width: 20px; margin-right: 5px;"></span> Upė, upelis, kanalas</li> <li><span style="border-bottom: 1px solid grey; display: inline-block; width: 20px; margin-right: 5px;"></span> Krašto kelias</li> <li><span style="border-bottom: 1px solid black; display: inline-block; width: 20px; margin-right: 5px;"></span> Rajoninis kelias</li> <li><span style="border-bottom: 1px solid blue; display: inline-block; width: 20px; margin-right: 5px;"></span> Vietinis kelias, gatvė</li> <li><span style="background-color: lightblue; border: 1px solid blue; display: inline-block; width: 10px; height: 10px; margin-right: 5px;"></span> Vandens telkinys</li> <li><span style="background-color: lightblue; border: 1px solid blue; display: inline-block; width: 10px; height: 10px; margin-right: 5px;"></span> Pelkė</li> <li><span style="background-color: lightgreen; border: 1px solid green; display: inline-block; width: 10px; height: 10px; margin-right: 5px;"></span> Valstybinis miškas</li> </ul> |
|--|---|

Lietuvos koordinacių sistema LKS94, 1994 m.  
 GD101TC Nacionalinė žemės tarnyba prie ŽŪM, 2012 m.  
 OR101TC Nacionalinė žemės tarnyba prie ŽŪM, 2009 m.  
 VI "Registrų centras", 2013 m.

Atleisto Pajamųjimo Nr. 1650		<b>PANPROJEKTAS</b>		<b>MOLĖTŲ RAJONO GYVENAMŲJI VIETŲVIŲ TERITORIJŲ RIBŲ IR PAVADINIMŲ TVARKYMO SPECIALUSIS PLANAS.</b>	
RESPUBLIKOS G. 31, PANEVŽYŲ, TEL. FAKS: 41 58 1875				KONCEPCIJA, SUGINCIŲ SENIŪNIJA, M1:10 000	
A100	PV	E. Klimavičiūtė	2013 09		
A100	Architektė	E. Klimavičiūtė	2013 09	0	
	Atsakingoji vykdytoja	R. Pratušytė	2013 09		Lapa
2M-M-153	Matavimas - ekspertas	V. Dulskė	2013 09	7	
	GIS specialistė	G. Duboviniūtė	2013 09		Lapa
Etapas SP	Molėtų rajono savivaldybės administracijos direktorius, į.k. 188712799			P0971-SP-II-10	



**MOLĖTŲ RAJONO GYVENAMŲJI VIETŲVIŲ TERITORIJŲ RIBŲ IR PAVADINIMŲ TVARKYMO SPECIALUSIS PLANAS**  
**KONCEPCIJA. SUGIŅČIŲ SENIŅNIA. M1:10 000**



**SUTARTINIAI ŽENKLAI**

- Ribos**
- Molėtų rajono savivaldybės riba
  - Seniūnijos riba
  - Sklypo riba
  - Esama gyvenamosios vietovės teritorijos riba
  - Planuojama gyvenamosios vietovės teritorijos riba

- Kiti sutartiniai ženklai**
- Upė, upelis, kanalas
  - Krašto kelias
  - Rajoninis kelias
  - Vietinis kelias, gatvė
  - Vandens telkinys
  - Pelkė
  - Valstybinis miškas

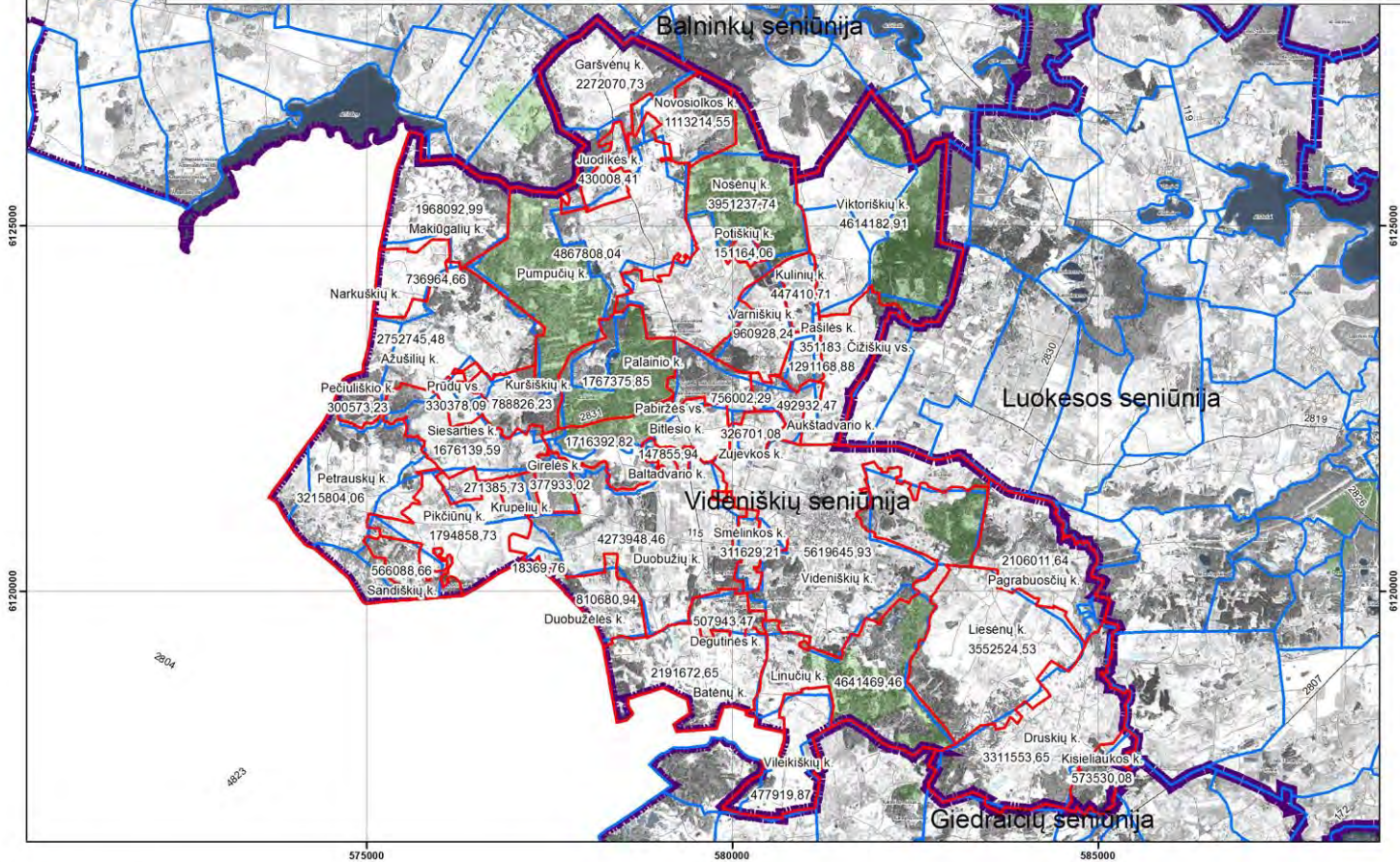
Lietuvos koordinatų sistema LKS94, 1994 m.  
 GDB10LT Nacionalinė žemės tarnyba prie ŽDM, 2012 m.  
 ORT10LT Nacionalinė žemės tarnyba prie ŽDM, 2009 m.  
 VI "Registru centras", 2013 m.

Atestato Pateikimo Nr. 1650	<b>PANPROJEKTAS</b>			MOLĖTŲ RAJONO GYVENAMŲJI VIETŲVIŲ TERITORIJŲ RIBŲ IR PAVADINIMŲ TVARKYMO SPECIALUSIS PLANAS.	Laida
A100	PV	E. Klimavičienė	2013 09		
A100	Architektė	E. Klimavičienė	2013 09	KONCEPCIJA SUGIŅČIŲ SENIŅNIA M1:10 000	0
2M-M-153	Atsakingoji vykdytoja	R. Pranasaitė	2013 09		
	Matavimas - ekspertas	V. Dulskis	2013 09		
Etapas SP	GIS specialistė	G. Dubroviniene	2013 09	Lapas Lapų	
	Molėtų rajono savivaldybės administracijos direktorius, J.K.188712799			P0971-SP-II-10 7 7	



# MOLĖTŲ RAJONO GYVENAMUJŲ VIETŲVIŲ TERITORIJŲ RIBŲ IR PAVADINIMŲ TVARKYMO SPECIALUSIS PLANAS

## KONCEPCIJA. VIDENIŠKIŲ SENIŪNIJA. M1:50 000



### SUTARTINIAI ŽENKLAI

#### Ribos

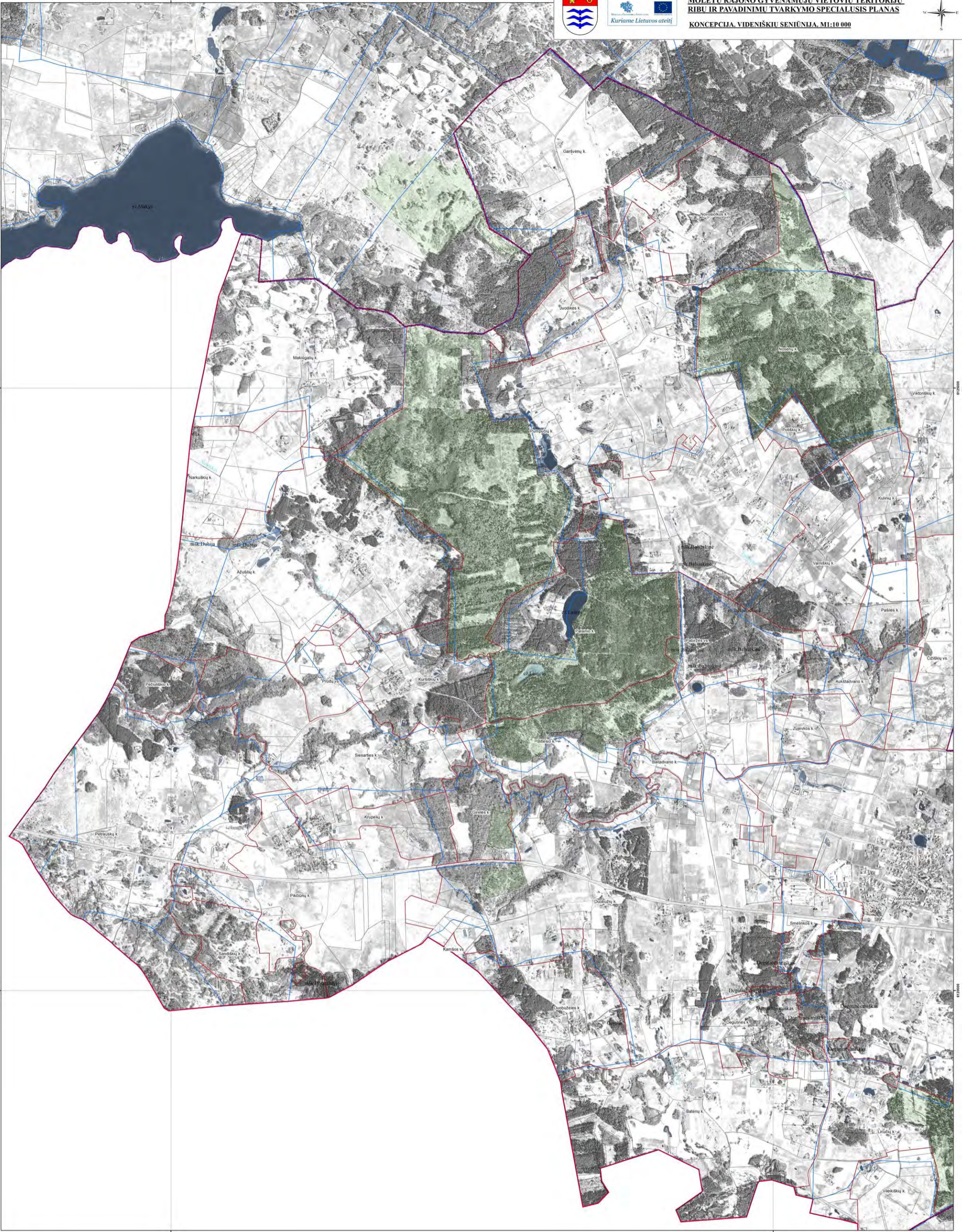
- Molėtų rajono savivaldybės riba
- Seniūnijos riba
- Esama gyvenamosios vietovės teritorijos riba
- Planuojama gyvenamosios vietovės teritorijos riba

#### Kiti sutartiniai ženklai

- Upė, upelis, kanalas
- Krašto kelias
- Rajoninis kelias
- Vietinis kelias, gatvė
- Vandens telkinys
- Pelkė
- Valstybinis miškas

Lietuvos koordinacių sistema LKS94, 1994 m.  
 GDB10LT© Nacionalinė žemės tarnyba prie ŽŪM, 2012 m.  
 ORT10LT© Nacionalinė žemės tarnyba prie ŽŪM, 2009 m.  
 VĮ "Registru centras", 2013 m.

Atestato/ Pažymėjimo Nr.	<b>PANPROJEKTAS</b> <small>Uždaria akcinė bendrovė</small>			RESPUBLIKOS G. 38, PANEVŽYS, TEL. FAKS: 45 58 1875	<b>MOLĖTŲ RAJONO GYVENAMŲJŲ VIETŲVIŲ TERITORIJŲ RIBŲ IR PAVADINIMŲ TVARKYMO SPECIALUSIS PLANAS.</b>	Laida	
1650							
A100	PV	E. Klimavičienė		2013 09	KONCEPCIJA VIDENIŠKIŲ SENIŪNIJA. M1:50 000	0	
A100	Architektė	E. Klimavičienė		2013 09			
	Atsakingoji vykdytoja	R. Pratusytė		2013 09			
2M-M-153	Matininkas - ekspertas	V. Dulskė		2013 09			
	GIS specialistė	G. Dubrovinienė		2013 09			
Etapas SP	Planavimo organizatorius: Molėtų rajono savivaldybės administracijos direktorius, į.k.188712799				<b>P/0971-SP-II-11</b>	Lapas 1	Lapų 3



**SUTARTINIAI ŽENKLAI**

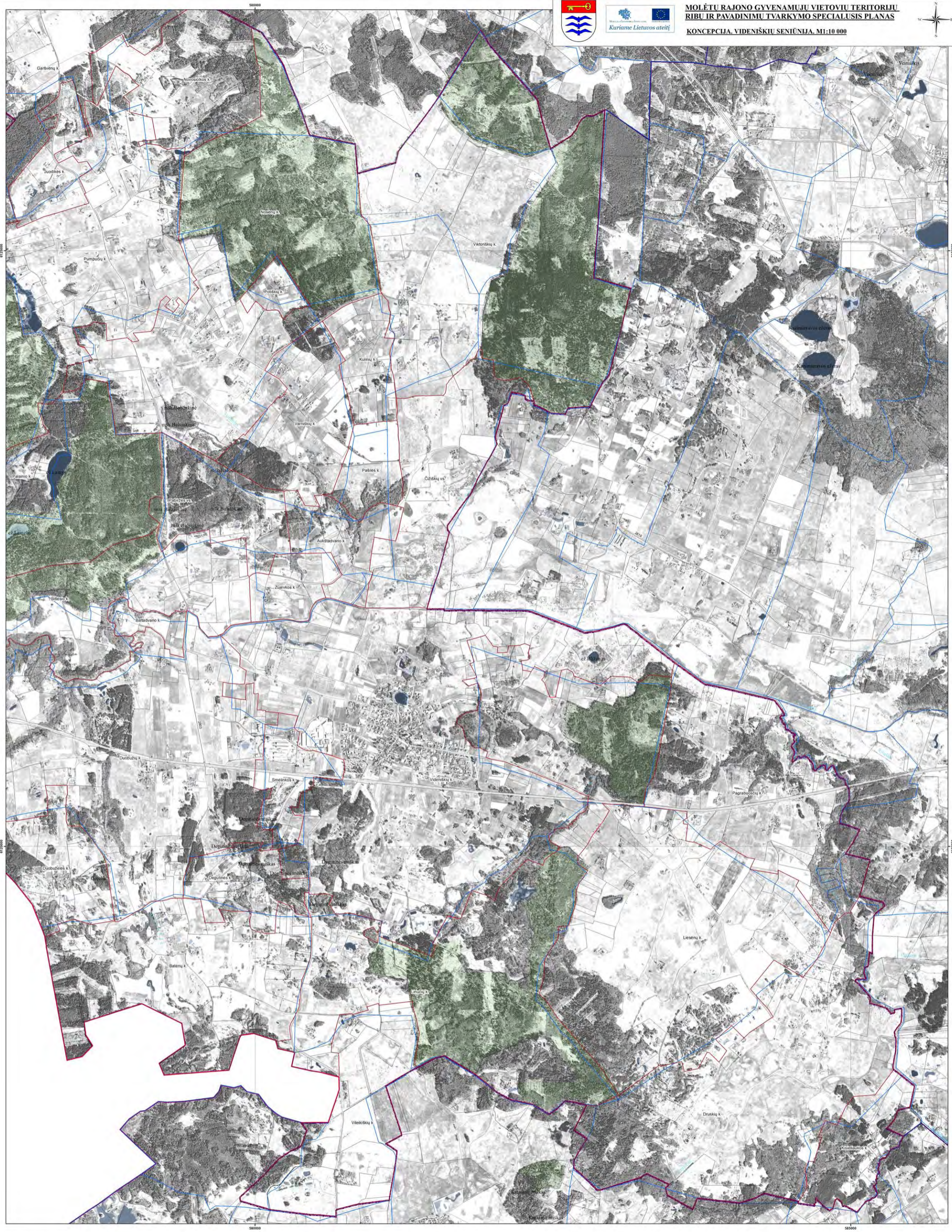
- Ribos**
- Molėtų rajono savivaldybės riba
  - Seniūnijos riba
  - Sklypo riba
  - Esama gyvenamosios vietovės teritorijos riba
  - Planuojama gyvenamosios vietovės teritorijos riba
- Kiti sutartiniai ženklai**
- Upė, upelis, kanalas
  - Krašto kelias
  - Rajoninis kelias
  - Vietinis kelias, gatvė
  - Vandens telkinys
  - Pelkė
  - Valstybinis miškas

Lietuvos koordinacių sistema LKS94, 1994 m.  
GDB10LTC Nacionalinė žemės tarnyba prie ŽŪM, 2012 m.  
ORT10LTC Nacionalinė žemės tarnyba prie ŽŪM, 2009 m.  
VĮ "Registrų centras", 2013 m.

Atleisto Pajamų Nr. 1650		<b>PANPROJEKTAS</b>		MOLETŲ RAJONO GYVENAMŲJŲ VIETŲŲ TERITORIJŲ RIBŲ IR PAVADINIMŲ TVARKYMO SPECIALUSIS PLANAS.	
A100	PV	E. Klimavičiūtė	2013 09	KONCEPCIJA VIDENIŠKIŲ SENIŪNJA M1:10 000	Laida 0
A100	Architektė	E. Klimavičiūtė	2013 09		
	Atsakingoji vykdytoja	R. Prunysytė	2013 09		
2M-M-153	Matavimas - ekspertas	V. Dulskis	2013 09		
	GIS specialistė	G. Dubroviniene	2013 09		
Etapas SP	Molėtų rajono savivaldybės administracijos direktorius, į.k.188712799			P/0971-SP-II-11	Lapa 2 / 3



**MOLĖTŲ RAJONO GYVENAMŲJI VIETŲVIŲ TERITORIJŲ  
RIBŲ IR PAVADINIMŲ TVARKYMO SPECIALUSIS PLANAS**  
KONCEPCIJA. VIDENIŠKIŲ SENIŪNĖJA. M1:10 000



**SUTARTINIAI ŽENKLAI**

- Ribos**
- Molėtų rajono savivaldybės riba
  - Seniūnijos riba
  - Sklypo riba
  - Esama gyvenamosios vietovės teritorijos riba
  - Planuojama gyvenamosios vietovės teritorijos riba
- Kiti sutartiniai ženklai**
- Upė, upelis, kanalas
  - Krašto kelias
  - Rajoninis kelias
  - Vietinis kelias, gatvė
  - Vandens telkinys
  - Pelkė
  - Valstybinis miškas

Lietuvos koordinacių sistema LKS94, 1994 m.  
 GDB10LTC Nacionalinė žemės tarnyba prie ŽŪM, 2012 m.  
 ORT10LTC Nacionalinė žemės tarnyba prie ŽŪM, 2009 m.  
 VĮ "Registrų centras", 2013 m.

Autonoma Palaikymais Nr. 1650		<b>PANPROJEKTAS</b>		
REPUBLIKOS G. 31, PANEVŽYS, TEL.FAKS 41 58 1675				
A100	PV	E. Klimavičiūtė	2013 09	Laida
A100	Architekto	E. Klimavičiūtė	2013 09	
	Absakungoji vykdymo	R. Pratušytė	2013 09	
2M-M-153	Matemtikas - ekspertas	V. Dulskė	2013 09	
	GIS specialistė	G. Dubroviniene	2013 09	
Etapas SP		Molėtų rajono savivaldybės administracijos direktorius, į.k.188712799		0
			P/0971-SP-II-11	Lapai 3
				Lapai 3