

# MOLĖTŲ RAJONO SAVIVALDYBĖS TERITORIJOS ŠILUMOS ŪKIO SPECIALIOJO PLANO KEITIMAS



## SPRENDINIŲ KONKRETIZAVIMAS PAGRINDINIS BRĖŽINYS MOLĖTŲ RAJONO SAVIVALDYBĖ M 1:80 000

- SUTARTINIAI ŽYMĖJIMAI:**
- Molėtų rajono administracinė riba
  - Užstatymas
  - Valstybinės reikšmės miškas
  - Miško žemė
  - Magistralinis kelias, jo Nr. (kelio apsaugos zona po 70 m į abi puses nuo kelio braunių)
  - Krašto kelias, jo Nr. (kelio apsaugos zona po 50 m į abi puses nuo kelio braunių)
  - Rajoninis kelias, jo Nr. (kelio apsaugos zona po 20 m į abi puses nuo kelio braunių)
  - Kitas kelias / gatvė
  - Vandenvietė
  - Taršos apribojimo juosta, 50 m
  - Griežto režimo apsaugos juosta (I-oji)
  - Bakteriologinės taršos apribojimo juosta (II-oji juosta)
  - Cheminės taršos apribojimo juosta (III-oji juosta)
  - Ryšių linija
  - Statoma ryšių linija
  - Planuojama ryšių linija
  - 110 kV transformatorinė pastotė
  - 110 kV elektros oro linija ir jos apsaugos zona po 20 m į abi puses nuo kraštinių laidų
  - 330 kV elektros oro linija ir jos apsaugos zona po 30 m į abi puses nuo kraštinių laidų
  - Išvystyta centralizuota šilumos tiekimo sistema
  - Detalizuojama teritorija
  - Urbanizuotos teritorijos
  - Automobilių demontavimo aikštelė
  - Avidė
  - Degalinė
  - Filtracijos laukai
  - Galvijų ferma
  - Gamybos cechas
  - Gyvulių laidojimo vieta
  - Juodligės židiniai
  - Katilinė
  - Kiaulidė
  - Naftos bazė
  - Paukštynas
  - Plovykla
  - Rezervuaras
  - Sandėlis
  - Saugojimo aikštelė
  - Skerdykla
  - Savartynas
  - Technikos kiemas
  - Valymo įrenginiai
  - Žvėrelių ferma
- Saugomos teritorijos (Lietuvos geologijos tarnybos, Valstybės saugomų teritorijų tarnybos duomenys):**
- Geologiniai
  - Botaniniai
  - Parkai
  - Draustiniai
  - Buveinių apsaugai svarbios teritorijos (BAST)
  - Pauskėčių apsaugai svarbios teritorijos (PAST)
  - Buferinės apsaugos zonos
  - Rezervatai
  - Funkcinio prioriteto zonos
- Nekilnojamas kultūros paveldas (Kultūros vertybių registro duomenys):**
- Nekilnojamojo kultūros paveldo objektas, unikalus kodas
  - Nekilnojamojo kultūros paveldo apsaugos zona
- Inžinerinė infrastruktūra:**
- Vandenvietės ir jų apsaugos zonos (Lietuvos geologijos tarnybos duomenys):**
- Ryšių infrastruktūra (VŠĮ „Plačiąjuostis internetas“ duomenys):**
- Elektrų tiekimo infrastruktūra (AB „Ligrid“ duomenys):**
- Šilumos tiekimo infrastruktūra**
- Molėtų rajono savivaldybės teritorijos bendrojo plano korektūra, patvirtinta Molėtų r. sav. tarybos 2018 m. spalio 25 d. sprendimu Nr. B1-238**
- Potencialūs taršos šaltiniai (Lietuvos geologijos tarnybos duomenys):**

PASTABA: Teritorijų, kuriose išvystyta CST sistema, detalizacijos brėžiniai teikiami atskirai M 1:5000 ir yra neatsiejama Pagrindinio brėžinio dalis.

KVAL. PATV. DOK. NR.	atomis Žemėininkų 139 Vilnius Tel. (8-5) 2728334, Faks. (8-5) 2031280		PLANO PAVADINIMAS Molėtų rajono savivaldybės šilumos ūkio specialiojo plano keitimas
TPV 0034	PV	Z. Grabauskas	2021.07
TPV 0081	PDV	E. Grablevskienė	2021.07
KALBOS TRUMP.	PLANAVIMO ORGANIZATORIUS	MOLETŲ RAJONO SAVIVALDYBĖS ADMINISTRACIJOS DIREKTORIUS	SUTARTIES NR. AT-21T-1762
LT	LAPAS	LAPŲ	M 1:80 000 1   1



**MOLETŲ RAJONO SAVIVALDYBĖS  
TERITORIJOS ŠILUMOS ŪKIO  
SPECIALIOJO PLANO KEITIMAS**



**SPRENDINIŲ KONKRETIZAVIMAS  
MOLETŲ MIESTAS**

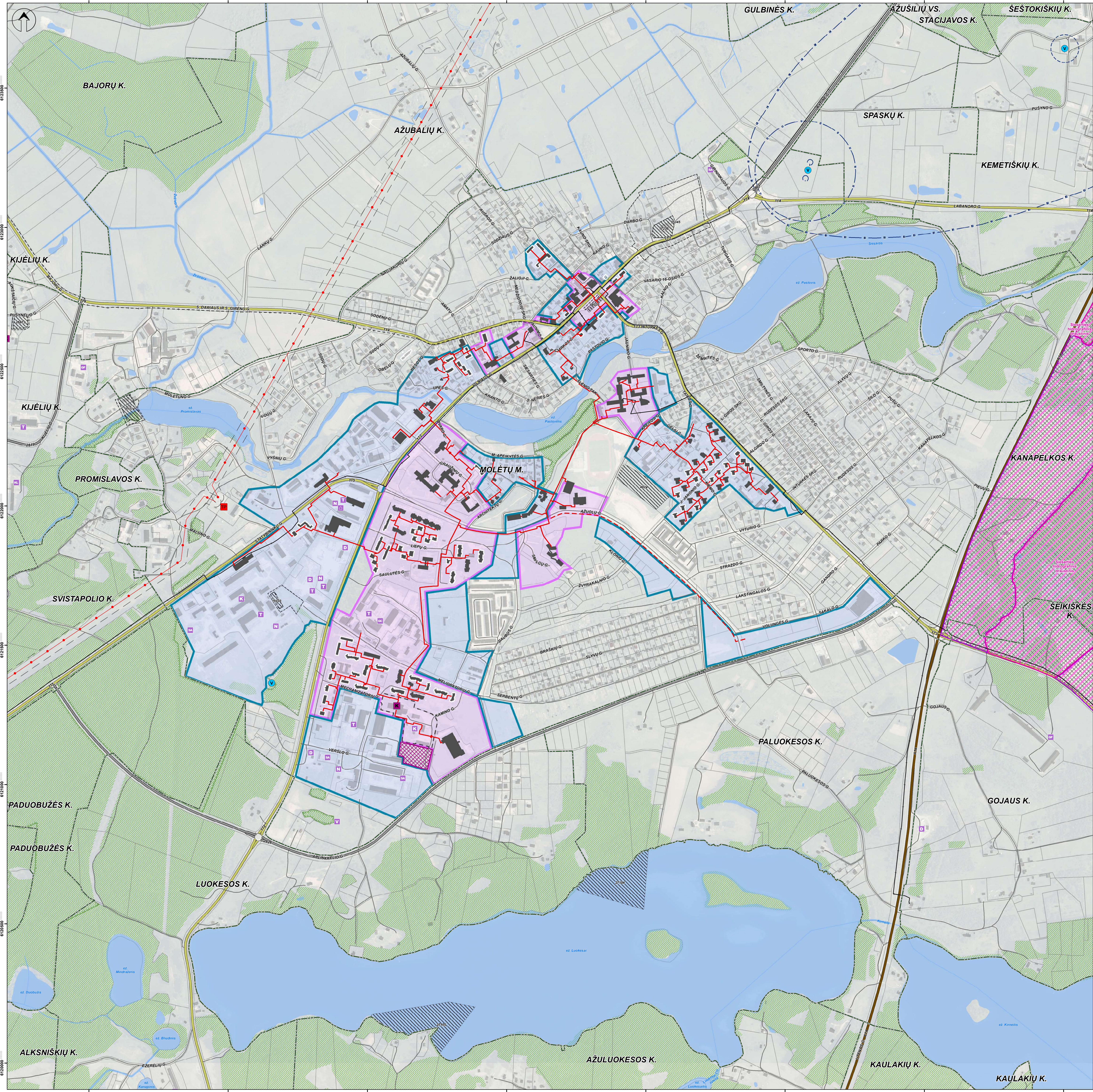
M 1:5 000

**DISLOKACIJOS SCHEMA**



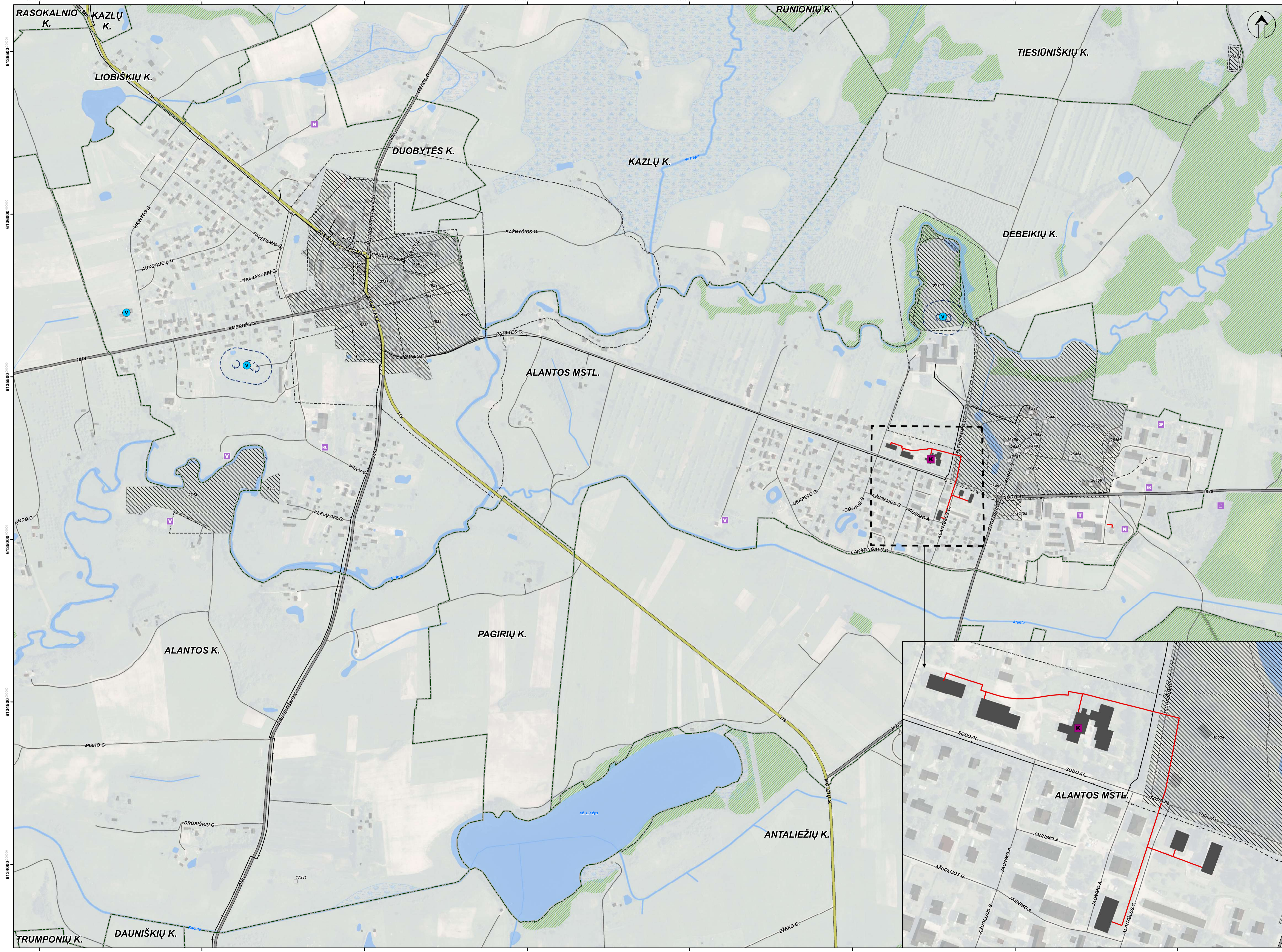
**SUTARTINIAI ŽYMĖJIMAI:**

- Gyvenamosios vietovės administracinė riba
- Užstatymas
- Vanduo
- Pelkė
- Miškas (Miškų tarnybos duomenys):**
  - Valstybinės reikšmės miškas
  - Miško žemė
- Susisiekimo infrastruktūra:**
  - Magistralinis kelias, jo Nr. (kelio apsaugos zona po 70 m į abi puses nuo kelio briaunų)
  - Krašto kelias, jo Nr. (kelio apsaugos zona po 50 m į abi puses nuo kelio briaunų)
  - Rajoninis kelias, jo Nr. (kelio apsaugos zona po 20 m į abi puses nuo kelio briaunų)
  - Kitas kelias / gatvė
- Saugomos teritorijos (Valstybės saugomų teritorijų tarnybos duomenys):**
  - Parkai
  - Draustiniai
  - Funkcinio prioriteto zonos
- Europos ekologinio tinklo NATURA 2000 teritorijos:**
  - Buveinių apsaugai svarbios teritorijos (BAST)
  - Paukščių apsaugai svarbios teritorijos (PAST)
- Nekilnojamas kultūros paveldas (Kultūros vertybių registro duomenys):**
  - Nekilnojamojo kultūros paveldo teritorija, unikalus kodas
  - Nekilnojamojo kultūros paveldo apsaugos zona
- Inžinerinė infrastruktūra:**
  - Vandenvietės ir jų apsaugos zonos (Lietuvos geologijos tarnybos duomenys):**
    - Vandenvietė
    - Taršos apribojimo juosta, 50 m
    - Griežto režimo apsaugos juosta (I-oji)
    - Bakteriologinės taršos apribojimo juosta (II-ji juosta)
    - Cheminės taršos apribojimo juosta (III-ji juosta)
  - Ryšių infrastruktūra (VŠĮ „Plučiajuostis internetas“ duomenys):**
    - Ryšių linija
    - Statoma ryšių linija
  - Elektrų tiekimo infrastruktūra (AB „Litgrid“ duomenys):**
    - 110 kV transformatorinė pastotė
    - 110 kV elektros oro linija ir jos apsaugos zona po 20 m į abi puses nuo kraštinės laidų
  - Šilumos tiekimo infrastruktūra:**
    - Katilinė
    - Centralizuoti šilumos tinklai
    - Planuojami centralizuoti šilumos tinklai
    - Katilinės apsaugos zona
    - Renovuoti ir renovuojami pastatai
    - Pastatas, kuriam šiluma teikiama centralizuotai
    - Potenciali teritorija saulės jėgainių įrengimui
    - Centralizuoto aprūpinimo šiluma zona
    - Konkurencinio aprūpinimo šiluma zona
    - Likusi teritorija - ncentralizuoto aprūpinimo šiluma zona
  - Potencialūs taršos židiniai (Lietuvos geologijos tarnybos duomenys):**
    - Degalinė
    - Galvijų ferma
    - Gamybos cechas
    - Katilinė
    - Naftos bazė
    - Sandėis
    - Saugojimo aikštelė
    - Technikos kiemas
    - Valymo įrenginiai



KVAL. DOK. NR.	atomis Žemėplėčių ir inžinerijos bendrovė Tel. (8-5) 272834, Faks. (8-5) 2031280		PLANO PAVADINIMAS	Molėtų rajono savivaldybės šilumos ūkio specialiojo plano keitimas
TPV 0034	PV	Z. Grabauskas	2021.07	PLANAVIMO PROCESO STADIJA, BŪVIMO PAVADINIMAS
TPV 0081	PDV	E. Grabauskienė	2021.07	Sprendinių konkretizavimas, Molėtų miestas.
KALBOS TARP.	LT	Įrašė: G. Jeronimo	2021.07	SITUACIJOS NR.
		MOLETŲ RAJONO SAVIVALDYBĖS ADMINISTRACIJOS DIREKTORIUS		A7-217-1762
				LAPAS LAPŲ
				1 1





















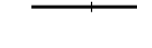










**MOLETŲ RAJONO SAVIVALDYBĖS  
TERITORIJOS ŠILUMOS ŪKIO  
SPECIALIOJO PLANO KEITIMAS**




**SPRENDINIŲ KONKRETIZAVIMAS  
ALANTOS MIESTELIS**

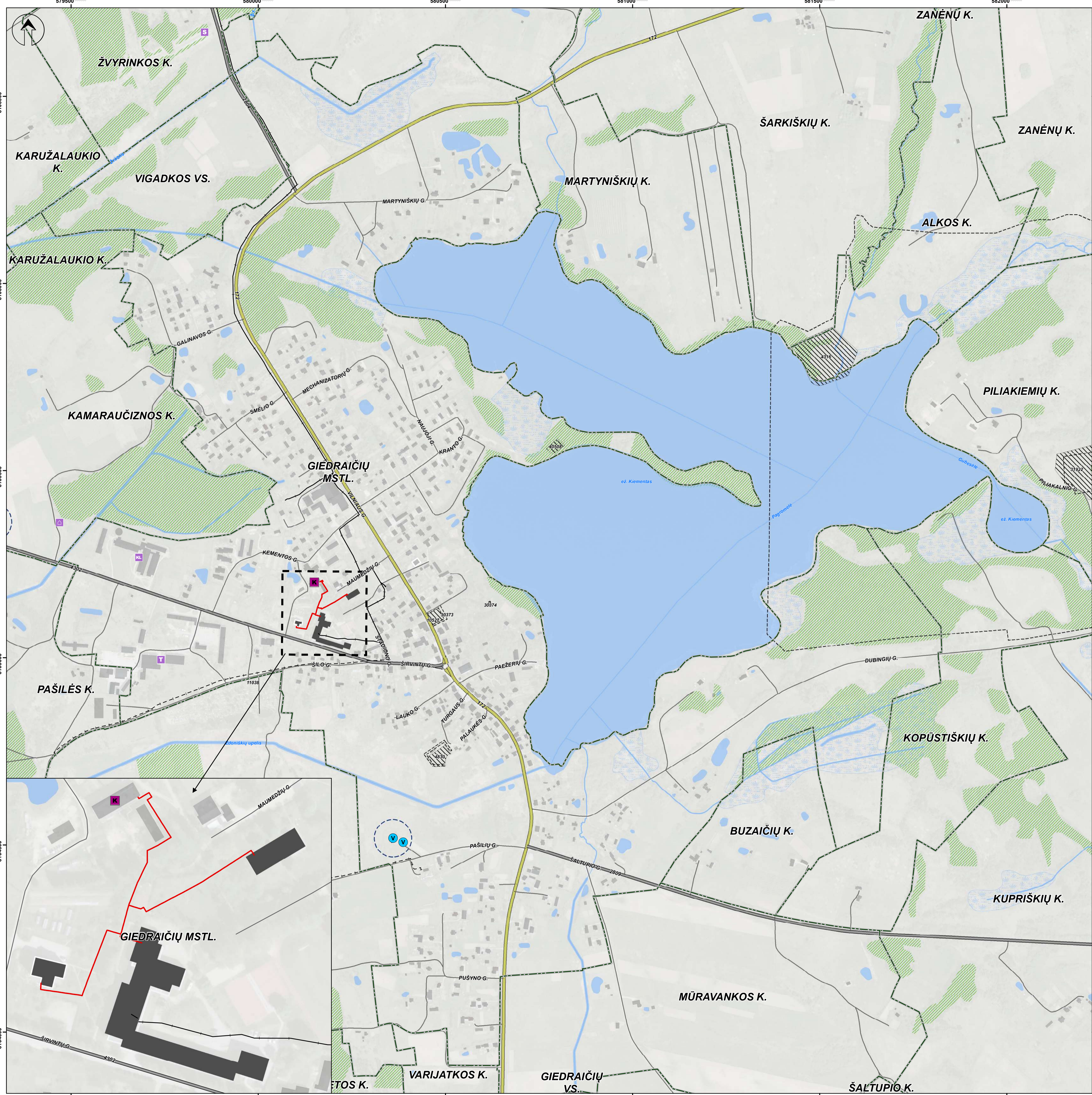
M 1:5 000



- SUTARTINIAI ŽYMĖJIMAI:**
-  Gyvenamosios vietovės administracinė riba
  -  Užstatymas
  -  Vanduo
  -  Pelkė
  - Miškas (Miškų tarnybos duomenys):**
    -  Valstybinės reikšmės miškas
    -  Miško žemė
  - Susisiekimo infrastruktūra:**
    -  Krašto kelias, jo Nr. (kelio apsaugos zona po 50 m į abi puses nuo kelio briaunų)
    -  Rajoninis kelias, jo Nr. (kelio apsaugos zona po 20 m į abi puses nuo kelio briaunų)
    -  Kitas kelias / gatvė
  - Nekilnojamas kultūros paveldas (Kultūros vertybių registro duomenys):**
    -  Nekilnojamojo kultūros paveldo objektas, unikalus kodas
    -  Nekilnojamojo kultūros paveldo teritorija, unikalus kodas
    -  Nekilnojamojo kultūros paveldo apsaugos zona
  - Inžinerinė infrastruktūra:**
    - Vandenvietės ir jų apsaugos zonos (Lietuvos geologijos tarnybos duomenys):**
      -  Vandenvietė
      -  Taršos apribojimo juosta, 50 m
      -  Griežto režimo apsaugos juosta (I-oji)
    - Ryšių infrastruktūra (VŠĮ „Plėčiamuosius internetus“ duomenys):**
      -  Ryšių linija
      -  Statoma ryšių linija
    - Šilumos tiekimo infrastruktūra:**
      -  Katilinė
      -  Centralizuoti šilumos tinklai
      -  Pastatas, kuriam šiluma teikiama centralizuotai
    - Potencialūs taršos židiniai (Lietuvos geologijos tarnybos duomenys):**
      -  Galvijų ferma
      -  Kiaulidė
      -  Naftos bazė
      -  Sandėlis
      -  Skerdykla
      -  Technikos kiemas
      -  Valymo įrenginiai

KVAL. PATV. DOK. NR.		 Žemėnaivystės ir planavimo tarnyba Tel. (8-5) 272834, Faks. (8-5) 2031280		PLANO PAVADINIMAS Molėtų rajono savivaldybės šilumos ūkio specialiojo plano keitimas	
TPV 0034	PV	Ž. Grabauskas	2021.07	PLANAVIMO PROCESO STADIJA, BRĖŽINIO PAVADINIMAS	
TPV 0081	PDV	E. Grablevskienė	2021.07	Sprendinių konkretizavimas. Alantos miestelis.	
	Inžinierė	G. Jeronienokė	2021.07	M 1:5000	
KALBOS TRUMP.	PLANAVIMO ORGANIZATORIUS	MOLETŲ RAJONO SAVIVALDYBĖS ADMINISTRACIJOS DIREKTORIUS		SUTARTIES NR.	LAPAS LAPŲ
LT				AT-21T-1762	1 1



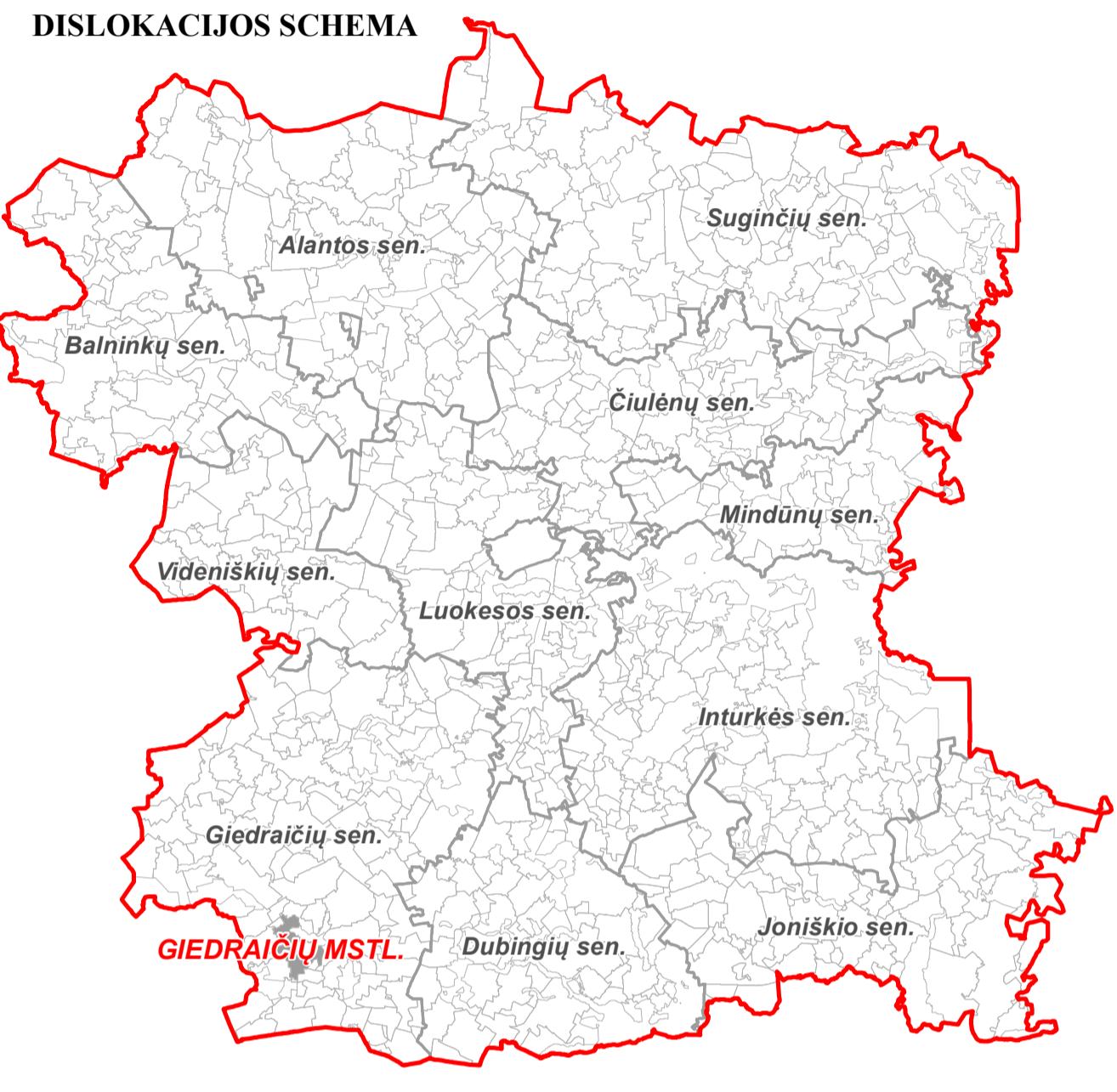


**MOLETŲ RAJONO SAVIVALDYBĖS  
TERITORIJOS ŠILUMOS ŪKIO  
SPECIALIOJO PLANO KEITIMAS**



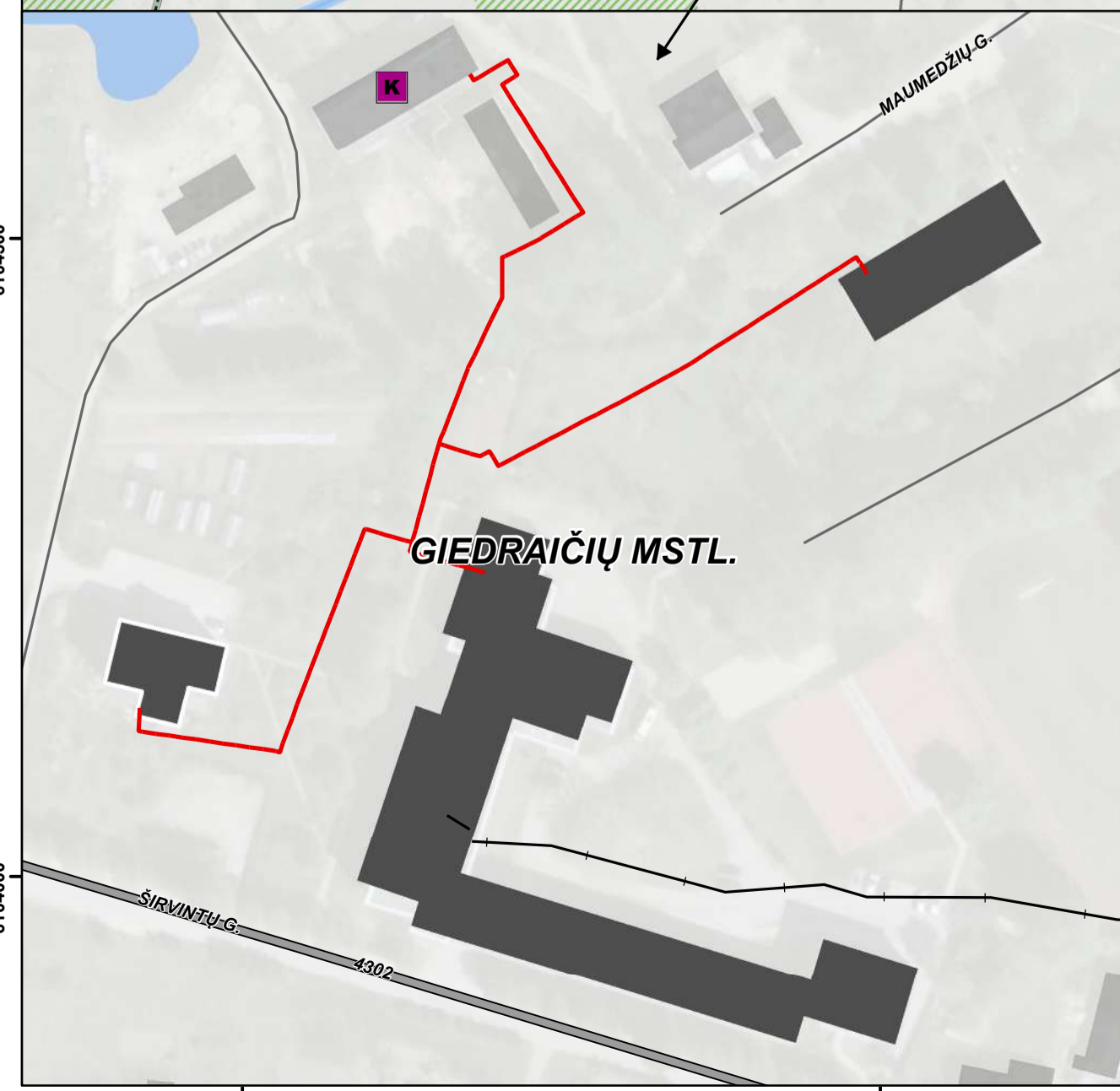
**SPRENDINIŲ KONKRETIZAVIMAS  
GIEDRAIČIŲ MIESTELIS**

M 1:5 000



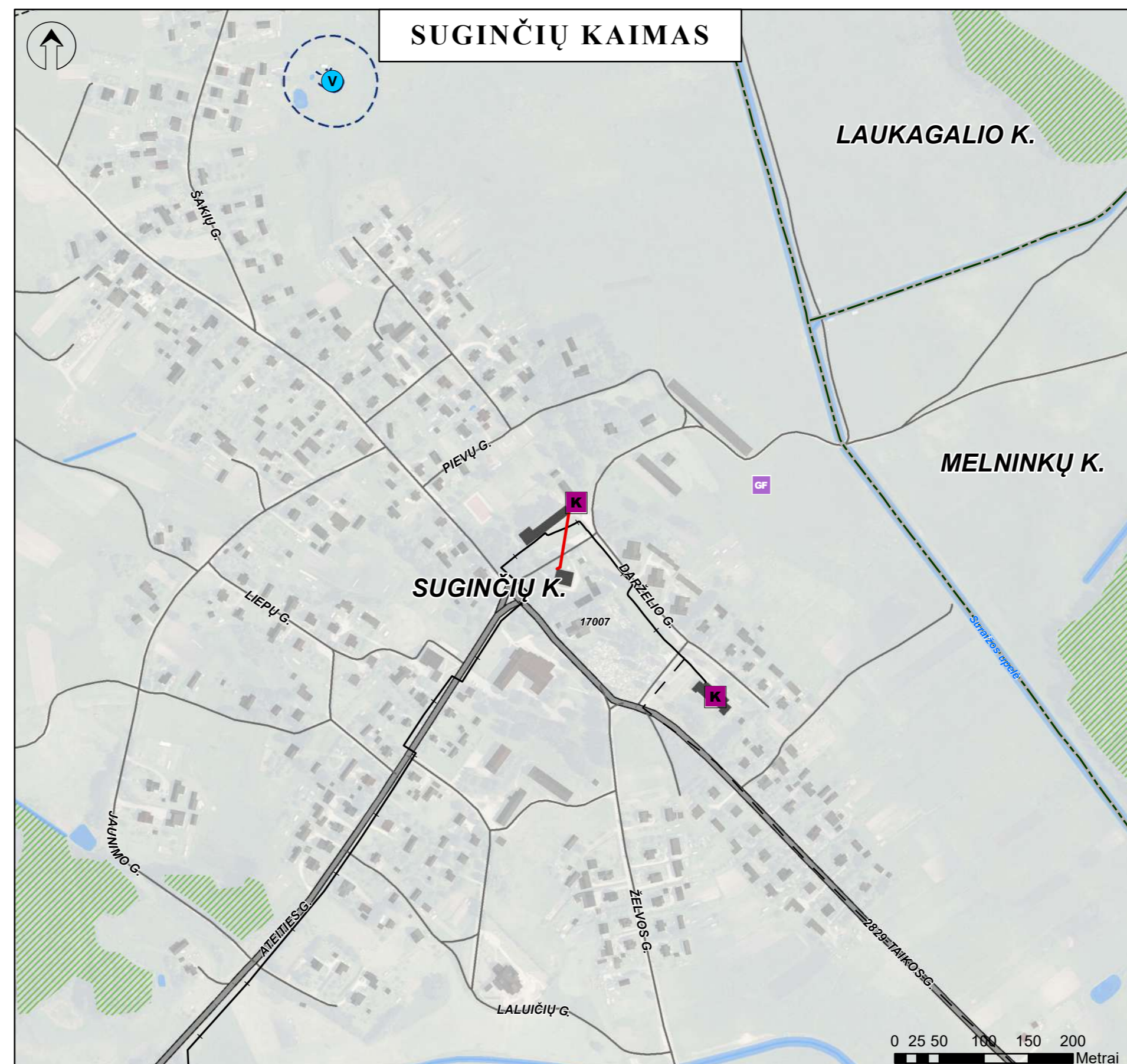
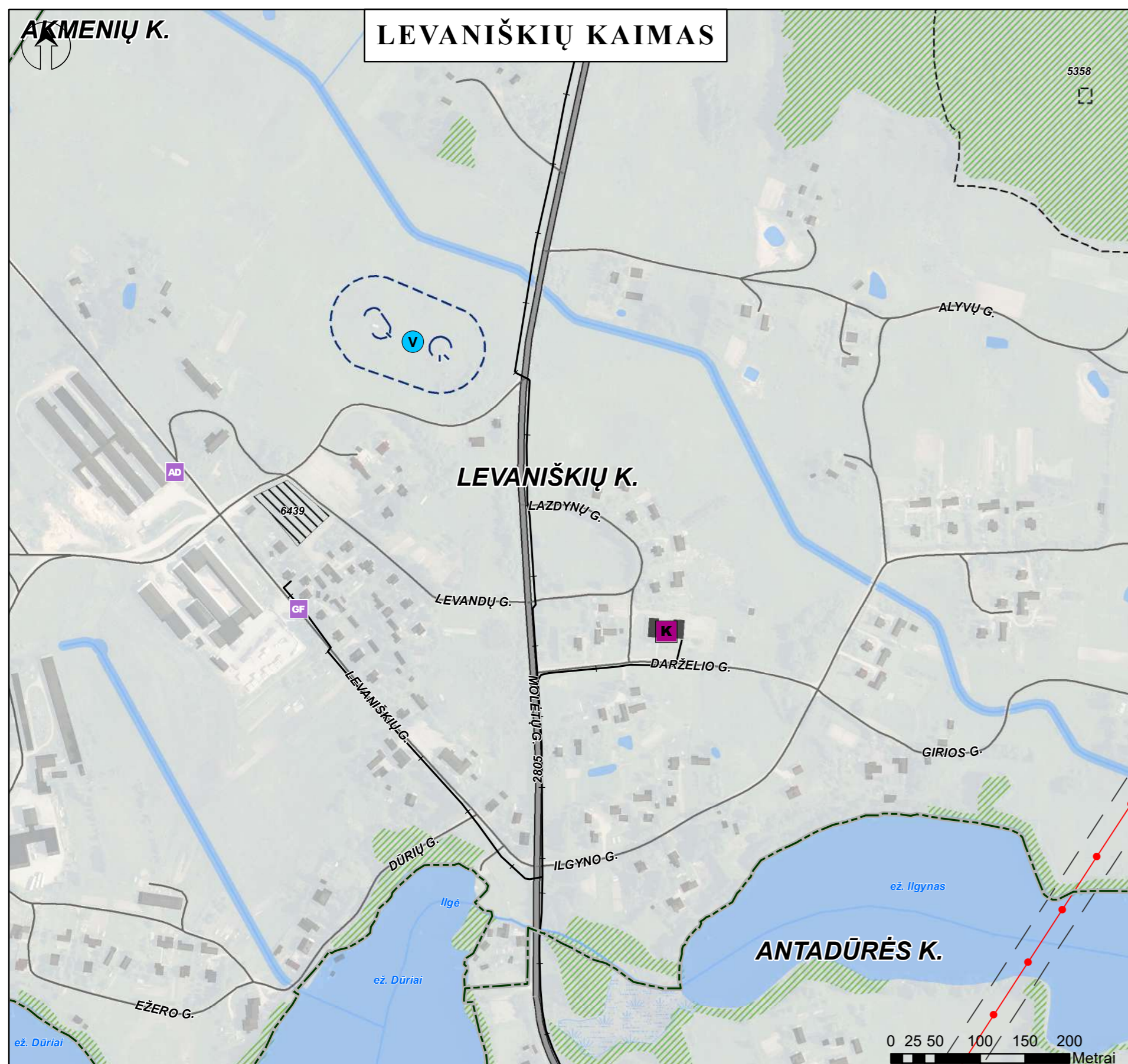
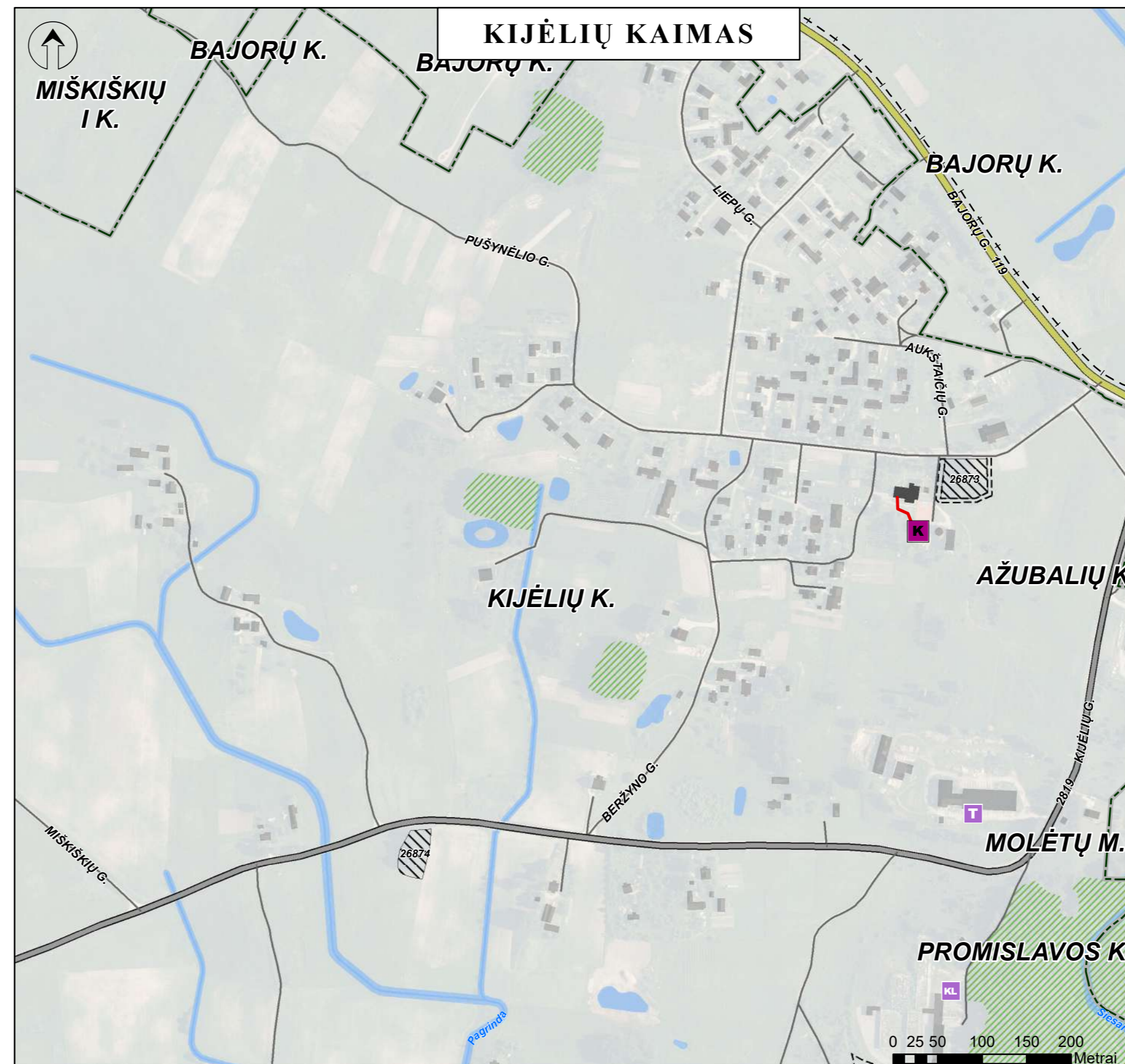
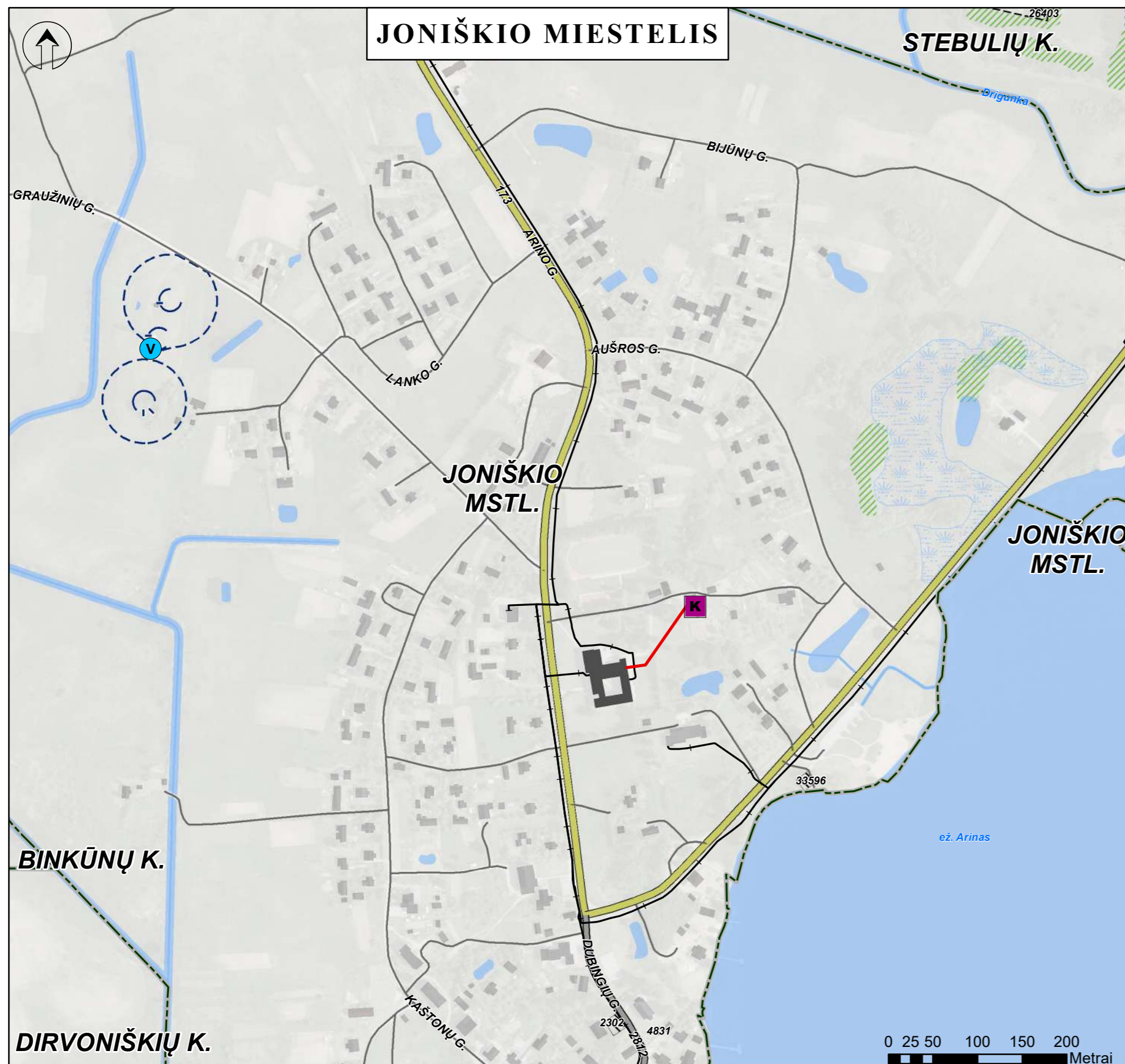
**SUTARTINAI ŽYMĖJIMAI:**

- Gyvenamosios vietovės administracinė riba
- Užstatymas
- Vanduo
- Pelkė
- Miškas (Miškų tarnybos duomenys):**
  - Valstybinės reikšmės miškas
  - Miško žemė
- Susisiekimo infrastruktūra:**
  - Krašto kelias, jo Nr. (kelio apsaugos zona po 50 m į abi puses nuo kelio briaunų)
  - Rajoninis kelias, jo Nr. (kelio apsaugos zona po 20 m į abi puses nuo kelio briaunų)
  - Kitas kelias / gatvė
- Nekilnojamas kultūros paveldas (Kultūros vertybių registro duomenys):**
  - Nekilnojamojo kultūros paveldo teritorija, unikalus kodas
  - Nekilnojamojo kultūros paveldo apsaugos zona
- Inžinerinė infrastruktūra:**
  - Vandenvietės ir jų apsaugos zonos (Lietuvos geologijos tarnybos duomenys):**
    - Vandenvietė
    - Taršos apribojimo juosta, 50 m
    - Griežto režimo apsaugos juosta (I-oji)
  - Ryšių infrastruktūra (VŠĮ „Platėjausias internetas“ duomenys):**
    - Ryšių linija
    - Statoma ryšių linija
  - Šilumos tiekimo infrastruktūra:**
    - Katilinė
    - Centralizuoti šilumos tinklai
    - Renovuoti ir renovuojami pastatai
    - Pastatas, kuriam šiluma teikiama centralizuotai
- Potencialūs taršos židiniai (Lietuvos geologijos tarnybos duomenys):**
  - Kiaulidė
  - Sandėlis
  - Savartynas
  - Technikos kiemas



KVAL. PATV. DOK. NR.	atomis Žemėtinis g. 139, Vilnius Tel. (8-5) 2728334, Faks. (8-5) 2031280			PLANO PAVADINIMAS Molėtų rajono savivaldybės šilumos ūkio specialiojo plano keitimas
TPV 0034	PV	Ž. Grabauskas	2021.07	PLANAVIMO PROCESO STADIJA, BRĖZINIO PAVADINIMAS
TPV 0081	PDV	E. Grablevskienė	2021.07	Sprendinių konkretizavimas. Giedraičių miestelis.
KALBOS TRUMP.	PLANAVIMO ORGANIZATORIUS MOLETŲ RAJONO SAVIVALDYBĖS ADMINISTRACIJOS DIREKTORIUS	INŽINERIS G. Jerišmonka	2021.07	SUTARTIES NR. AT-21T-1762
LT				M 1:5000 LAPAS LAPŲ 1 1





# MOLETŲ RAJONO SAVIVALDYBĖS TERITORIJOS ŠILUMOS ŪKIO SPECIALIOJO PLANO KEITIMAS



## SPRENDINIŲ KONKRETIZAVIMAS JONIŠKIO MIESTELIS, KIJĖLIŲ KAIMAS LEVANIŠKIŲ KAIMAS, SUGINCIŲ KAIMAS M 1:5 000

### SUTARTINIAI ŽYMĖJIMAI:

- Gyvenamosios vietovės administracinė riba
- Vanduo
- Užstatymas
- Pelkė
- Miškas (Miškų tarnybos duomenys):**
  - Valstybinės reikšmės miškas
  - Miško žemė
- Susisiekimo infrastruktūra:**
  - Krašto kelias, jo Nr. (kelio apsaugos zona po 50 m į abi puses nuo kelio briaunų)
  - Rajoninis kelias, jo Nr. (kelio apsaugos zona po 20 m į abi puses nuo kelio briaunų)
  - Kitas kelias / gatvė

### Nekilnojamoji kultūros paveldas (Kultūros vertybių registro duomenys):

- Nekilnojamojo kultūros paveldo teritorija, unikalus kodas
- Nekilnojamojo kultūros paveldo apsaugos zona

### Inžinerinė infrastruktūra:

#### Vandenvietės ir jų apsaugos zonos (Lietuvos geologijos tarnybos duomenys):

- Vandenvietė
- Taršos apribojimo juosta, 50 m
- Griežto režimo apsaugos juosta (I-oji)
- Bakteriologinės taršos apribojimo juosta (II-oji juosta)

#### Ryšų infrastruktūra (VŠĮ „Plėčiųjų internetas“ duomenys):

- Ryšių linija
- Statoma ryšių linija

#### Elektrų tiekimo infrastruktūra (AB „Litgrid“ duomenys):

- 110 kV elektros oro linija ir jos apsaugos zona po 20 m į abi puses nuo kraštinių laidų

#### Šilumos tiekimo infrastruktūra:

- Katilinė
- Centralizuoti šilumos tinklai
- Pastatas, kuriam šiluma teikiama centralizuotai

#### Potencialūs taršos židiniai (Lietuvos geologijos tarnybos duomenys):

- Automobilų demontavimo aikštelė
- Galvijų ferma
- Technikos kiemas

KVAL. PATV. DOK. NR.	 Žirmūnų g. 139, Vilnius Tel. (8-5) 2728334, Faks. (8-5) 2031280			PLANO PAVADINIMAS	Molėtų rajono savivaldybės šilumos ūkio specialiojo plano keitimas	
TPV 0034	PV	Ž. Grabauskas	2021.07	PLANAVIMO PROCESO STADIJA, BRĖZINIO PAVADINIMAS		
TPV 0081	PDV	E. Grablevskienė	2021.07	Sprendinių konkretizavimas. Joniškio miestelis, Kijėlių kaimas, Levaniškių kaimas, Sugincijų kaimas.		
	Inžinierė	G. Jeriomenko	2021.07	M 1:5000		
KALBOS TRUMP.	PLANAVIMO ORGANIZATORIUS	MOLETŲ RAJONO SAVIVALDYBĖS ADMINISTRACIJOS DIREKTORIUS		SUTARTIES NR.	AT-21T-1762	LAPAS LAPŲ
LT						1 1